



FORTALEZA DE SARRIA | CASTELO DE SARRIA | TORRE DEL BATALLÓN

[Weltweit](#) | [Europa](#) | [Spanien](#) | [Galizien](#) | [Provinz Lugo](#) | [Sarria](#)

[Informationen für Besucher](#) | [Bilder](#) | [Grundriss](#) | [Historie](#) | [Literatur](#) | [Links](#)








Klicken Sie in das Bild, um es in voller Größe ansehen zu können!

Allgemeine Informationen

| | |
|--------------------|--|
| Lage | Das Castelo de Sarria war einst eine wichtige Befestigung, von der die Region Sarria beherrscht wurde. Heute steht davon nur noch ein baufälliger Turm. Auf dem einstigen Burghügel am höchsten Punkt des Ortes. Heute befindet sich dahinter der örtliche Festplatz. |
| Nutzung | keine |
| Bau/Zustand | Ruine |
| Typologie | Höhenburg |
| Sehenswert | ⇒ Wegen Einsturzgefahr ist der Zugang zum Turm seit einiger Zeit versperrt. |
| Bewertung | Karger, vernachlässigter Rest einer einstmals mächtigen Burg. |

Informationen für Besucher

| | |
|---|--|
|  | Geografische Lage (GPS) WGS84: 42°46'36.0"N 7°25'06.6"W Höhe: 513 m ü. NN |
|  | Topografische Karte/n Castelo de Sarria auf der Karte von OpenTopoMap |
|  | Kontaktdaten Oficina de Turismo Antiga Prisión Rúa da Mercé, 8 27600, Sarria, Lugo, Galicia, Spain turismo@sarria.gal Tel: +34 982 53 06 68 |
|  | Warnhinweise / Besondere Hinweise zur Besichtigung Der Turmzugang ist wegen Baufälligkeit seit längerem gesperrt. |
|  | Anfahrt mit dem PKW Sarria liegt südlich von Lugo und ist von der Autobahn A-6 aus über mehrere Abfahrten zu erreichen. Parkplatz direkt an der Burg. |



Anfahrt mit Bus oder Bahn
k.A.



Wanderung zur Burg
Der von Frankreich kommende Jakobsweg führt durch Sarria hindurch und unterhalb der Ruine vorbei.



Öffnungszeiten
k.A.



Eintrittspreise
-



Einschränkungen beim Fotografieren und Filmen
Keine



Gastronomie auf der Burg
Keine



Öffentlicher Rastplatz
Keiner



Übernachtungsmöglichkeit auf der Burg
Keine



Zusatzinformation für Familien mit Kindern
k.A.



Zugänglichkeit für Rollstuhlfahrer
nein

Bilder



Klicken Sie in das jeweilige Bild, um es in voller Größe ansehen zu können!

Grundriss

keine Grundriss verfügbar

Historie

13. Jhdt. - eine erste Burg wird aufgrund königlicher Order errichtet und von den Grafen von Trastámara verwaltet. Später geht die Burg an die Grafen von Lemos über. Mehrfach übernachteten spanische Könige und Königinnen in der Burg. Überliefert ist eine Bebauung mit vier Türmen, einem weiten Innenbereich mit weiteren Gebäuden und ein System aus innerem und äußerem Graben.

15. Jhdt. - Die Burg von Sarria wird während der Irmandinischen Revolte zerstört und danach auf Kosten der Bevölkerung. Danach wird die Burg bis zum Ende des 18. Jhdt. Sitz der Gebietsverwalter und Gerichtsort.

1860 - Der Herzog von Alba verkauft die alte Burg zur Hälfte an die Stadt und einen weiteren Käufer, verschiedene Familien erwerben Mauern zu Abriss und Wiederverwendung der Steine. Bis auf einen 15 Meter hohen Turm wird die gesamte Burg in den Folgejahren abgebaut.

Quelle: Infotafel an der Rua do Castelo.

Literatur

-

Webseiten mit weiterführenden Informationen

Änderungshistorie dieser Webseite

[15.01.2023] - Neuerstellung.

[zurück nach oben](#) | [zurück zur letzten besuchten Seite](#)

Download diese Seite als [PDF-Datei](#)

Alle Angaben ohne Gewähr! | Die Bilder auf dieser Webseite unterliegen dem Urheberrecht! | Letzte Aktualisierung dieser Seite: 15.01.2023 [SD]

IMPRESSUM

© 2023



@Burgenwelt folgen

