



## SILLA DEL MORO | CASTILLO DE SANTA ELENA

[Weltweit](#) | [Europa](#) | [Spanien](#) | [Andalusien](#) | [Provinz Granada](#) | [Granada](#)

[Informationen für Besucher](#) | [Bilder](#) | [Grundriss](#) | [Historie](#) | [Literatur](#) | [Links](#)











Klicken Sie in das jeweilige Bild, um es in voller Größe ansehen zu können!

### Allgemeine Informationen

<b>Lage</b>	Das Castillo de Santa Elena liegt am Nordwestlichen Ausläufer des Cerro del Sol, oberhalb der Generalife Gärten.
<b>Nutzung</b>	Aussichtspunkt
<b>Bau/Zustand</b>	Von der alten Arabischen Burg blieb die rechteckige Plattform von ca. 46 x 33 m und ca. 4,5 m Höhe erhalten.
<b>Typologie</b>	Höhenburg
<b>Sehenswert</b>	⇒ Der Ausblick über Granada und die Alhambra.
<b>Bewertung</b>	k.A.

### Informationen für Besucher

	<b>Geografische Lage (GPS)</b> WGS84: <a href="#">37°10'42.0" N, 3°35'02.0" W</a> Höhe: 835 m ü. NN
	<b>Topografische Karte/n</b> nicht verfügbar
	<b>Kontaktdaten</b> k.A.
	<b>Warnhinweise / Besondere Hinweise zur Besichtigung</b> k.A.
	<b>Anfahrt mit dem PKW</b> Granada ist über die A44 und die A92 zu erreichen. Parkmöglichkeiten am Parkplatz der Alhambra.
	<b>Anfahrt mit Bus oder Bahn</b> k.A.
	<b>Wanderung zur Burg</b> Vom Parkplatz Richtung Wohnmobil-Parkplatz laufen, dort dann links zum Kreisverkehr. Am Kreisverkehr links den Berg hinauf bis zur Burgruine.
	<b>Öffnungszeiten</b> <i>15. Oktober - März</i> Täglich: von 08:30 - 18:00 Uhr  <i>April - 14. Oktober</i>

Täglich: von 08:30 - 20:00 Uhr  
Bitte prüfen Sie hier die aktuellen [Öffnungszeiten](#).



**Eintrittspreise**  
k.A.



**Einschränkungen beim Fotografieren und Filmen**  
ohne Beschränkung



**Gastronomie auf der Burg**  
keine



**Öffentlicher Rastplatz**  
keiner



**Übernachtungsmöglichkeit auf der Burg**  
keine



**Zusatzinformation für Familien mit Kindern**  
k.A.



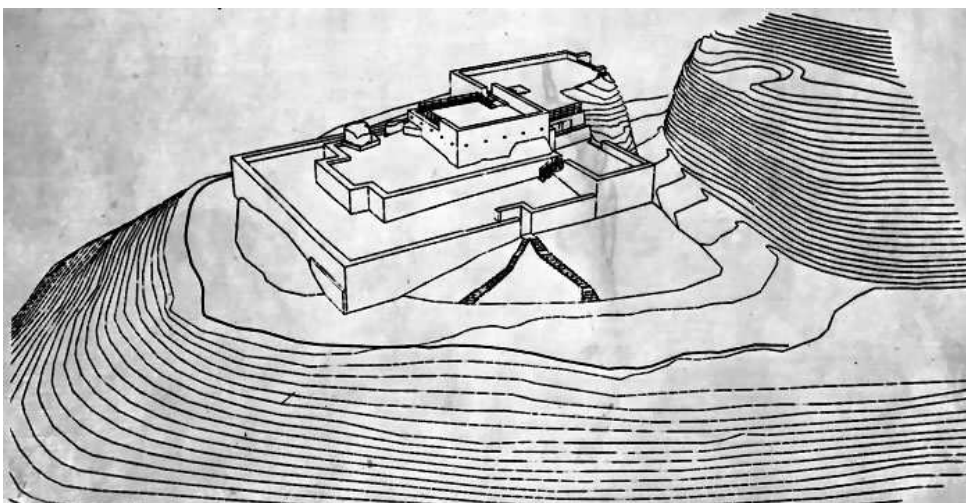
**Zugänglichkeit für Rollstuhlfahrer**  
Für Rollstuhlfahrer nicht erreichbar.

## Bilder



Klicken Sie in das jeweilige Bild, um es in voller Größe ansehen zu können!

## Grundriss



Quelle: Hinweistafel an dem Castillo.  
(durch Autor leicht aktualisiert)

## Historie

1590	Das Castillo wird errichtet.
1929	Das Castillo wird Archäologisch ausgegraben und untersucht.
1968	Die Anlage wird saniert.
1810 - 1812	Napoleons Truppen errichten eine Artilleriebatterie.

Quelle: Zusammenfassung der unter [Literatur](#) angegebenen Dokumente.

## Literatur

García, Mariano Martín & Portero, Jesús Bleda & Civantos, José María Martín - Inventario de arquitectura militar de la provincia de Granada (siglos VIII al XVIII) | Granada, 1999 | S. 206 f.

## Webseiten mit weiterführenden Informationen

k.A.

## Änderungshistorie dieser Webseite

[16.09.2024] - Neuerstellung.

[zurück nach oben](#) | [zurück zur letzten besuchten Seite](#)

[Download diese Seite als PDF-Datei](#)

Alle Angaben ohne Gewähr! | Die Bilder auf dieser Webseite unterliegen dem Urheberrecht! | Letzte Aktualisierung dieser Seite: 16.09.2024 [CR]

IMPRESSUM

© 2024



@Burgenwelt folgen

