



CASTILLO DE SALOBREÑA

Weltweit | Europa | Spanien | Andalusien | Provinz Granada | Salobreña

[Informationen für Besucher](#) | [Bilder](#) | [Grundriss](#) | [Historie](#) | [Literatur](#) | [Links](#)





Klicken Sie in das jeweilige Bild, um es in voller Größe ansehen zu können!

Allgemeine Informationen

Lage	Das Castillo de Salobreña befindet sich auf einen 80 m hohen Berg, ca. 70 km südlich von Granada, in dem gleichnamigen Ort am Meer.
Nutzung	Touristische Nutzung, Aussichtspunkt
Bau/Zustand	Das Castillo de Salobreña besteht aus Kalksteinmauerwerk. Sie hat eine trapezförmige Form und besteht aus drei Verteidigungsanlagen. Die Kernburg entspricht in ihrem Grundriss dem alten Alcázar und wird durch vier Türme gesichert. Dem Torre Nueva, dem Torre del Polvorín, dem Torre Vieja sowie dem Torre del Homenaje. Die beiden anderen Anlagen sind eine Erweiterung aus dem späten 15. Jahrhundert. Seit dem 29.06.1985 ist das Castillo im Generalregister des Bien de Interés Cultural eingetragen.
Typologie	Höhenburg
Sehenswert	⇒ Der Ausblick.
Bewertung	k.A.

Informationen für Besucher

	Geografische Lage (GPS) WGS84: 36°44'38.3" N, 3°35'22.4" W Höhe: 80 m ü. NN
	Topografische Karte/n nicht verfügbar
	Kontaktdaten k.A.
	Warnhinweise / Besondere Hinweise zur Besichtigung k.A.
	Anfahrt mit dem PKW Salobreña ist über die N-340 zu erreichen. Am besten außerhalb der Altstadt parken. Parkmöglichkeiten unterhalb der Burg am Burgberg in der Cam. del Gambullon.
	Anfahrt mit Bus oder Bahn k.A.

**Wanderung zur Burg**

k.A.

**Öffnungszeiten***November - März*

Täglich: von 10:00 - 13:00 & 16:00 - 17:30 Uhr

April - 14. Juni

Täglich: von 10:00 - 13:00 & 17:30 - 19:30 Uhr

15. Juni - 31. August

Täglich: von 10:00 - 13:00 & 17:30 - 20:00 Uhr

September - Oktober

Täglich: von 10:00 - 13:00 & 17:00 - 18:30 Uhr

Bitte prüfen Sie hier die aktuellen [Öffnungszeiten](#).**Eintrittspreise**

Erwachsene: 4,00 EUR

Ermäßigt: 2,00 EUR

Bitte prüfen Sie hier die aktuellen [Eintrittspreise](#).**Einschränkungen beim Fotografieren und Filmen**

ohne Beschränkung

**Gastronomie auf der Burg**

keine

**Öffentlicher Rastplatz**

keiner

**Übernachtungsmöglichkeit auf der Burg**

k.A.

**Zusatzinformation für Familien mit Kindern**

k.A.

**Zugänglichkeit für Rollstuhlfahrer**

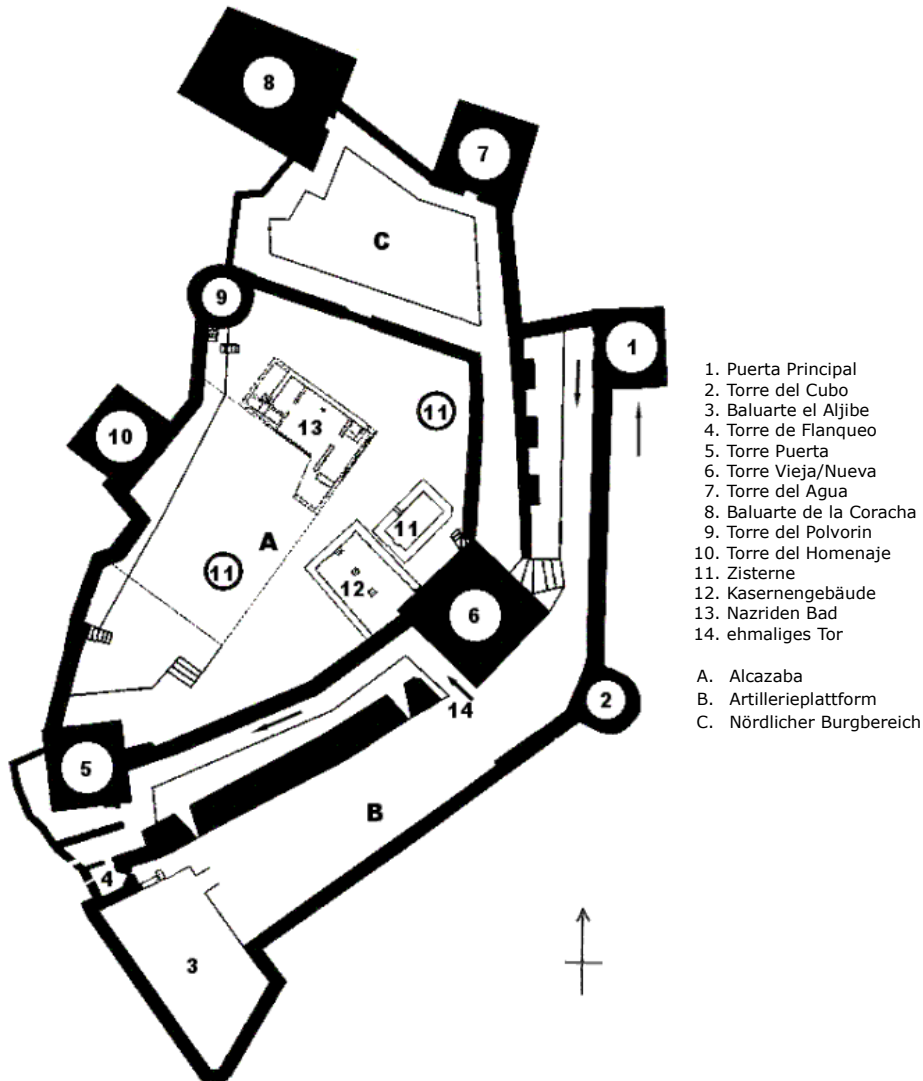
Für Rollstuhlfahrer erreichbar.

Bilder



Klicken Sie in das jeweilige Bild, um es in voller Größe ansehen zu können!

Grundriss



1. Puerta Principal
2. Torre del Cubo
3. Baluarte el Aljibe
4. Torre de Flanqueo
5. Torre Puerta
6. Torre Vieja/Nueva
7. Torre del Agua
8. Baluarte de la Coracha
9. Torre del Polvorin
10. Torre del Homenaje
11. Zisterne
12. Kasernengebäude
13. Nazriden Bad
14. ehemaliges Tor

- A. Alcazaba
 B. Artillerieplattform
 C. Nördlicher Burgbereich

Quelle: Hinweistafel an der Burg.
 (durch Autor aktualisiert)

Historie

10. Jh.	Die Existenz einer Burg ist bekannt.
1232–1492	Die Burg ist ein königlicher Palast der auch als Gefängnis genutzt wird.
1489	Die Burg wird von den Katholischen Königen erobert.
1739	Die Burg ist verlassen und stark verfallen.
ab 1849	Die Burg wird von der Polizei als Signalposten genutzt.
zweiten Hälfte des 20. Jh.	Es werden Sanierungsmaßnahmen auf der Burg durchgeführt.
2014 - 2015	Es finden Restaurierungsarbeiten statt.

Quelle: Zusammenfassung der unter [Literatur](#) angegebenen Dokumente.

Literatur

García, Mariano Martín & Portero, Jesús Bleda & Civantos, José María Martín - Inventario de arquitectura militar de la provincia de Granada (siglos VIII al XVIII) | Granada, 1999 | S. 399 f.

Webseiten mit weiterführenden Informationen

k.A.

Änderungshistorie dieser Webseite

[04.10.2024] - Neuerstellung.

