



## PAZO DE COTÓN

[Weltweit](#) | [Europa](#) | [Spanien](#) | [Galizien](#) | [Provinz A Coruña](#) | [Negreira](#)

[Informationen für Besucher](#) | [Bilder](#) | [Grundriss](#) | [Historie](#) | [Literatur](#) | [Links](#)








Klicken Sie in das Bild, um es in voller Größe ansehen zu können!

### Allgemeine Informationen

<b>Lage</b>	Das trutzig wirkende Herrenhaus entstand aus einer Burg des 12. Jahrhunderts, die über die Jahrhunderte mehrfach umgebaut wurde. Auf einer Anhöhe am Flussübergang des historischen Camino Real.
<b>Nutzung</b>	Privatwohnsitz
<b>Bau/Zustand</b>	renoviert
<b>Typologie</b>	Herrenhaus
<b>Sehenswert</b>	⇒ Die wehrhaft wirkende Anlage im historischen Ortskern ist erst durch umfassende Neugestaltung im 18. Jahrhundert.
<b>Bewertung</b>	Der Pazo de Cotón gilt als typisches Beispiel für Bauwerk des sogenannten galicischen Barock.

### Informationen für Besucher

	<b>Geografische Lage (GPS)</b> WGS84: <a href="#">42°54'26.1"N 8°44'19.0"W</a> Höhe: 117 m ü. NN
	<b>Topografische Karte/n</b> <a href="#">Pazo de Cotón auf der Karte von OpenTopoMap</a>
	<b>Kontaktdaten</b> Concello de Negreira Rúa do Carmen 3 15830 - Negreira- A Coruña Tel. 981 885 250 Email: <a href="mailto:correo@concellodenegreira.es">correo@concellodenegreira.es</a>
	<b>Warnhinweise / Besondere Hinweise zur Besichtigung</b> k.A.
	<b>Anfahrt mit dem PKW</b> Negreira ist von Santiago de Compostela über die Autobahn AG-56, ab Abfahrt Caroubáns über die AC-544 zu erreichen.



**Anfahrt mit Bus oder Bahn**  
k.A.



**Wanderung zur Burg**  
Der Jakobsweg von Santiago nach Fisterra und Muxía führt direkt durch die drei Bögen des Tors zur benachbarten Kirche San Mauro



**Öffnungszeiten**  
Achtung: Privatbesitz!  
Das Anwesen ist nur einmal im Jahr zur Romanik-Messe im September öffentlich zugänglich



**Eintrittspreise**  
Nein



**Einschränkungen beim Fotografieren und Filmen**  
Keine



**Gastronomie auf der Burg**  
Keine



**Öffentlicher Rastplatz**  
Keine



**Übernachtungsmöglichkeit auf der Burg**  
Keine




**Zusatzinformation für Familien mit Kindern**  
k.A.



**Zugänglichkeit für Rollstuhlfahrer**  
Nein

## Bilder



Klicken Sie in das jeweilige Bild, um es in voller Größe ansehen zu können!

## Grundriss

keine Grundriss verfügbar

## Historie

876 - Negreira wird dem Bischof von Santiago de Compostola unterstellt

979 - Normannen überfallen die Küsten Galiciens und löschen den Ort aus

1113 - nachdem die Gefahr durch Normannen-Überfälle gebannt und die Mauren aus der Region vertrieben sind, wird die Stadt wieder aufgebaut.

12. Jhdt. - Bau einer Burg auf einer Anhöhe am Camino Real, dem Weg nach Santiago de Compostela, der an dieser Stelle den Rio Barcela überquert.

15. Jhdt. - der Umbau der Burg zu einem Herrenhaus beginnt. Von der älteren Burganlage existieren noch ein Turm und eine Mauer.

1738 - erneuter Umbau des Herrenhauses im Stil des galicischen Barock, wobei der Grundriss der Burg mit Waffenhof erhalten bleibt. Das Herrenhaus hat nun vier Ecktürme, die ihm sein trutziges Aussehen verleihen.

Eine Verbindungsmauer führt zu einem dreifachen Tor über den alten Camino Real, die "Carreira de San Mauro". Die über dem Tor verlaufende Galerie verbindet das Herrenhaus direkt mit der Kirche San Mauro auf der anderen Straßenseite. Das Herrenhaus verfügt über vier Gärten. Das Anwesen wird Pazo do

Cotón nach dem dortigen Stadtteil von Negreira genannt. Am Haus befinden sich zwölf Wappen, die Adelsfamilien wie Mariño de Lobeira, Luaces, Saavedra, Bermúdez de Castro, Figueroa, Trastámara oder Saavedra repräsentieren, die zuvor die Eigentümer des Anwesens waren.

1866 - Verkauf an die Familie Pardo de Vera Fabeiro, die derzeitigen Besitzer des Herrenhauses.

Quelle: [www.paxinasgalegas.es](http://www.paxinasgalegas.es) Geschichte (span.) und Zusammenfassung der unter [Literatur](#) angegebenen Dokumente.

## Literatur

-

## Webseiten mit weiterführenden Informationen

[www.paxinasgalegas.es](http://www.paxinasgalegas.es)

Geschichte Pazo do Cotón (span.)

[patrimoniogalego.net](http://patrimoniogalego.net)

Geschichte (span.)

[galiciapuebloapueblo.blogspot.com](http://galiciapuebloapueblo.blogspot.com)

Bilder und Geschichte (span.)

[www.concellodenegreira.gal](http://www.concellodenegreira.gal)

Gemeinde Negreira und ihre Sehenswürdigkeiten (span.)

[www.galiciamaxica.eu/galicia/pazo-do-coton](http://www.galiciamaxica.eu/galicia/pazo-do-coton)

## Änderungshistorie dieser Webseite

[28.10.2024] - Neuerstellung.

[zurück nach oben](#) | [zurück zur letzten besuchten Seite](#)

Download diese Seite als [PDF-Datei](#)

Alle Angaben ohne Gewähr! | Die Bilder auf dieser Webseite unterliegen dem Urheberrecht! | Letzte Aktualisierung dieser Seite: 28.10.2024 [SD]

