



## ALCAZABA DE GUADIX

[Weltweit](#) | [Europa](#) | [Spanien](#) | [Andalusien](#) | [Provinz Granada](#) | [Guadix](#)

[Informationen für Besucher](#) | [Bilder](#) | [Grundriss](#) | [Historie](#) | [Literatur](#) | [Links](#)











Klicken Sie in das jeweilige Bild, um es in voller Größe ansehen zu können!

### Allgemeine Informationen

<b>Lage</b>	Die Alcazaba von Guadix liegt auf einem kleinen Hügel über dem gleichnamigen Ort und befindet sich ca. 50 km nordöstlich von <a href="#">Granada</a> entfernt.
<b>Nutzung</b>	Touristische Nutzung
<b>Bau/Zustand</b>	Gut erhaltene, bedeutende Festung aus maurischer Zeit.
<b>Typologie</b>	Höhenburg
<b>Sehenswert</b>	⇒ k.A.
<b>Bewertung</b>	k.A.

### Informationen für Besucher

	<b>Geografische Lage (GPS)</b> WGS84: <a href="#">37°17'55.2" N, 3°08'14.6" W</a> Höhe: 935 m ü. NN
	<b>Topografische Karte/n</b> nicht verfügbar
	<b>Kontaktdaten</b> k.A.
	<b>Warnhinweise / Besondere Hinweise zur Besichtigung</b> k.A.
	<b>Anfahrt mit dem PKW</b> <a href="#">Guadix</a> ist über die Autobahn A 92 zu erreichen. Im Ort sollte man den Hinweisschildern zum Zentrum folgen. Parkplätze vor der Kathedrale im Stadtzentrum.
	<b>Anfahrt mit Bus oder Bahn</b> k.A.
	<b>Wanderung zur Burg</b> Von der Kathedrale führt der Weg durch ein Gewirr von Altstadtstraßen. Die Burg ist aber kaum zu verfehlen.
	<b>Öffnungszeiten</b> Mit vorherige Anmeldung im Tourismusbüro. jeden Freitag: um 11:00 Uhr

Bitte prüfen Sie hier die aktuellen [Öffnungszeiten](#).



**Eintrittspreise**  
kostenlos



**Einschränkungen beim Fotografieren und Filmen**  
ohne Beschränkung



**Gastronomie auf der Burg**  
keine



**Öffentlicher Rastplatz**  
keiner



**Übernachtungsmöglichkeit auf der Burg**  
keine




**Zusatzinformation für Familien mit Kindern**  
k.A.



**Zugänglichkeit für Rollstuhlfahrer**  
k.A.

## Bilder



Klicken Sie in das jeweilige Bild, um es in voller Größe ansehen zu können!

## Grundriss

keine Grundriss verfügbar

## Historie

keine Daten verfügbar

## Literatur

García, Mariano Martín & Portero, Jesús Bleda & Civantos, José María Martín - Inventario de arquitectura militar de la provincia de Granada (siglos VIII al XVIII) | Granada, 1999 | S. 216 ff.

Leonardy, Heribert J. & Kersten, Hendrik - Burgen in Spanien, Eine Reise ins spanische Mittelalter | Darmstadt, 2002

## Webseiten mit weiterführenden Informationen

k.A.

## Änderungshistorie dieser Webseite

[25.09.2024] - Neue Bilder hinzugefügt.

[05.08.2022] - Überarbeitung und Umstellung auf das neue Burgenwelt-Layout.

[31.05.2016] - Neuerstellung.

[zurück nach oben](#) | [zurück zur letzten besuchten Seite](#)

Download diese Seite als [PDF-Datei](#)

Alle Angaben ohne Gewähr! | Die Bilder auf dieser Webseite unterliegen dem Urheberrecht! | Letzte Aktualisierung dieser Seite: 25.09.2024 [CR]

IMPRESSUM

© 2024



✕ Folgen