



TORRE DEL DIABLO | TORRE DE LOS DIABLOS | TORRE DE LAS GOLONDRINAS

[Weltweit](#) | [Europa](#) | [Spanien](#) | [Andalusien](#) | [Provinz Granada](#) | [Almuñécar](#)

[Informationen für Besucher](#) | [Bilder](#) | [Grundriss](#) | [Historie](#) | [Literatur](#) | [Links](#)






Klicken Sie in das jeweilige Bild, um es in voller Größe ansehen zu können!

Allgemeine Informationen

Lage	Der Torre del Diablo befindet sich auf einem Hügel am Ende der Schlucht Enmedio.
Nutzung	Aussichtspunkt
Bau/Zustand	Küstenwachturm aus dem 18. Jahrhundert. Er besitzt kegelförmige Form auf einem kreisförmigen Grundriss von 8,45 m im Durchmesser und hat eine Höhe von 10,50 m. Die Zugang zum inneren befindet sich in einer Höhe von 7,00 m und ist nach Norden ausgerichtet. Seit dem 22.06.1993 ist der Turm im Generalregister des Bien de Interés Cultural eingetragen.
Typologie	Küstenwachturm
Sehenswert	⇒ Der Ausblick über die Küste.
Bewertung	k.A.

Informationen für Besucher

	Geografische Lage (GPS) WGS84: 36°44'40.4" N, 3°38'48.9" W Höhe: 56 m ü. NN
	Topografische Karte/n nicht verfügbar
	Kontaktdaten k.A.
	Warnhinweise / Besondere Hinweise zur Besichtigung k.A.
	Anfahrt mit dem PKW Von N-340 die Abfahrt zum Panorama de Curumbico (C. Mallorca) nehmen, dann links in die C. Las Palmas abbiegen. Dieser Straße bis zum Ende folgen. Ab hier dann zu Fuß zum Turm. Kostenlose Parkmöglichkeiten am Strassenrand.
	Anfahrt mit Bus oder Bahn k.A.

**Wanderung zur Burg**

k.A.

**Öffnungszeiten**

Besichtigung jederzeit möglich.

**Eintrittspreise**

kostenlos

**Einschränkungen beim Fotografieren und Filmen**

ohne Beschränkung

**Gastronomie auf der Burg**

keine

**Öffentlicher Rastplatz**

keiner

**Übernachtungsmöglichkeit auf der Burg**

keine

**Zusatzinformation für Familien mit Kindern**

k.A.

**Zugänglichkeit für Rollstuhlfahrer**

Für Rollstuhlfahrer nicht erreichbar.

Bilder

Klicken Sie in das jeweilige Bild, um es in voller Größe ansehen zu können!

Grundriss

keine Grundriss verfügbar

Historie

18. Jh. Der Turm wird erbaut um den daneben stehenden Torre de Enmedio zu ersetzen.

22.06.1993 Der Turm wird in das Generalregister des Bien de Interés Cultural eingetragen.

Quelle: Zusammenfassung der unter [Literatur](#) angegebenen Dokumente.**Literatur**

García, Mariano Martín & Portero, Jesús Bleda & Civantos, José María Martín - Inventario de arquitectura militar de la provincia de Granada (siglos VIII al XVIII) | Granada, 1999 | S. 91 f.

Webseiten mit weiterführenden Informationen

k.A.

Änderungshistorie dieser Webseite

[16.09.2024] - Neuerstellung.

[zurück nach oben](#) | [zurück zur letzten besuchten Seite](#)

Download diese Seite als [PDF-Datei](#)

Alle Angaben ohne Gewähr! | Die Bilder auf dieser Webseite unterliegen dem Urheberrecht! | Letzte Aktualisierung dieser Seite: 16.09.2024 [CR]

IMPRESSUM

© 2024



[@Burgenwelt folgen](#)

