



JARLEHUS | JÄRNEHUS

[Weltweit](#) | [Europa](#) | [Schweden](#) | [Västra Götaland](#) | [Rackeby](#)

[Informationen für Besucher](#) | [Bilder](#) | [Grundriss](#) | [Historie](#) | [Literatur](#) | [Links](#)




Klicken Sie in das Bild, um es in voller Größe ansehen zu können!

Allgemeine Informationen

Bedeutung	Die Burg liegt strategisch auf einer Klippe am Binnensee Väner, von der aus das Fahrwasser kontrolliert werden konnte. Schiffe zum und von Fluss Göta älv mussten die Burg passieren.
Lage	Das Plateau umfasst ein Fläche von 90x50m auf einer Klippe am Binnensee Vänern. Es lassen sich Reste von Mauerwerk im Südwesten, Süden, Osten, Nordosten und Nordwesten erkennen. Die Mauern sind überwachsen und verfallen. Die Breite der Mauer variiert von 2 bis 8 m und bis zu 0.6m hoch. Die Mauer besteht aus einer natürlichen und zugehauende Natursteine mit Kalksteinmauerwerk. Frühere Ausgrabungen brachten eine Wallanlage, die mit Wasser gefüllt waren, zu Tage.
Nutzung	Die Ruine ist heute ein Naturreservat.
Bau/Zustand	k.A.
Typologie	k.A.
Sehenswert	⇒ Lage der Burg auf einer Klippe am Binnensee Väner
Bewertung	k.A.

Informationen für Besucher

	Geografische Lage (GPS) WGS84: 58°36'49.9"N, 13°00'12.9"E Höhe: 49 m ü. NN
	Topografische Karte/n Jarlehus auf der Karte von OpenTopoMap
	Kontaktdaten nicht verfügbar
	Warnhinweise / Besondere Hinweise zur Besichtigung Die Ruine ist nicht gesichert und unwegsamer Weg zur Ruine.
	Anfahrt mit dem PKW Über die 44 nach Lidköping. Weiter den Beschilderungen nach Läckö slott folgen und dann nach Rackeby abbiegen. Geodaten des Parkplatzes: 58°36'37.1"N, 13°00'45.4"E
	Anfahrt mit Bus oder Bahn k.A.
	Wanderung zur Burg k.A.



Öffnungszeiten
ohne Beschränkung



Eintrittspreise
kostenlos



Einschränkungen beim Fotografieren und Filmen
ohne Beschränkung



Gastronomie auf der Burg
keine



Öffentlicher Rastplatz
keiner



Übernachtungsmöglichkeit auf der Burg
keine




Zusatzinformation für Familien mit Kindern
Die Besichtigung mit Kindern ist problematisch, einfache Strampelpfade.



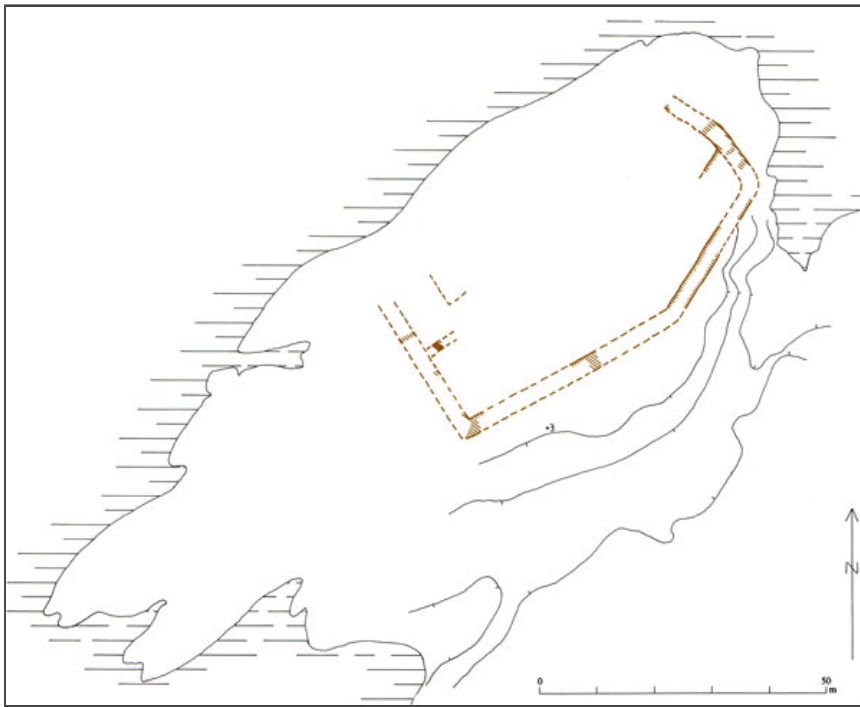
Zugänglichkeit für Rollstuhlfahrer
Eine Besichtigung durch Rollstuhlfahrer ist nicht möglich.

Bilder



Klicken Sie in das jeweilige Bild, um es in voller Größe ansehen zu können!

Grundriss



Klicken Sie in das Bild, um es in voller Größe ansehen zu können!

Quelle: Löven, Christian – Borgar och befästningar i det medeltida Sverige | Stockholm, 1999 | S. 429
(durch Autor leicht aktualisiert)

Historie

1560	wurde die Burg "Hiernehus" erwähnt.
1667	erzählt man sich ... "auf einem hohen Burg und einer Halbinsel mit einem Hafen war ein Schloss/Haus."
1688	Die Burg wurde von Bauern belagert. Die Soldaten der Burg wurden erschlagen und die Burg niedergebrannt.
1983-1984	Ausgrabungen.

Quelle: Zusammenfassung der unter [Literatur](#) angegebenen Dokumente.

Literatur

Löven, Christian – Borgar och befästningar i det medeltida Sverige | Stockholm, 1999 | S. 429

Webseiten mit weiterführenden Informationen

k.A.

Änderungshistorie dieser Webseite

[01.01.2017] - Neuerstellung.

[zurück nach oben](#) | [zurück zur letzten besuchten Seite](#)

Download diese Seite als [PDF-Datei](#)

Alle Angaben ohne Gewähr! | Die Bilder auf dieser Webseite unterliegen dem Urheberrecht! | Letzte Aktualisierung dieser Seite: 01.01.2017 [SR]