



BURGENWELT

[STARTSEITE](#) | [SUCHE](#) | [KONTAKT](#)

[News](#)

[Burgen](#)

[Literatur](#)

[Links](#)

[Exkursionen](#)

[Forum](#)

[Gastautoren](#)

[Team](#)



TURNUL LUI OVIDIU |

[Weltweit](#) | [Europa](#) | [Rumänien](#) | [Judetul Caraș-Severin](#) | [Turnu Ruieni \(Sebesrom\)](#)

[Informationen für Besucher](#) | [Bilder](#) | [Grundriss](#) | [Historie](#) | [Literatur](#) | [Links](#)



Klicken Sie in das Bild, um es in voller Größe ansehen zu können!

Allgemeine Informationen

Ca. 1km nordöstlich des gleichnamigen Dorfes erhebt sich der Wohnturm auf 420 m über den Meeresspiegel. Der Wohnturm zeichnet sich durch seine strategisch gute Lage aus, da er einen weiten Blick in das Sebeş-Tal, sowie in das Timiș-Cerna-Tal ermöglicht. Vermutlich wurde der Turm als Grenzburg errichtet, um als Schutz gegen die osmanische Angriffe zu dienen.

Der Wohnturm besteht vorwiegend aus Fluß-, Kalk-, Sandstein und Granit. Der Turm hatte eine Höhe zwischen um ca. 25 m. Die Mauerstärke variiert von Etage zu Etage und nach nimmt nach oben hin von 3 Metern auf 1,80 Meter ab. Die Ecken sind durch Strebepfeilern verstärkt. Der Eingang befindet sich in einer Höhe von 7,5 m.

Den Wohnturm umgibt eine Wallanlage, die in einigen Bereichen noch gut erhalten und erkennbar ist.

Informationen für Besucher



Geografische Lage (GPS)

WGS84: 45°23'40.7"N 22°20'56.5"E

Höhe: 420 m ü. NN



Topografische Karte/n

nicht verfügbar



Kontaktdaten

k.A.



Warnhinweise / Besondere Hinweise zur Besichtigung

k.A.



Anfahrt mit dem PKW

Turnul lui Ovidiu liegt östlich von Caransebeş (Karansebesch). Von Karansebesch kommend & oder 68 fährt man Richtung Zerveşti über die 608A, durch Zerveşti bis nach Turnu Ruieni. In Turnu Ruieni fährt in die Straße in der sich die Kirche Parohia Ortodoxă Română - Cuvioasa Parascheva befindet und folge diese Straße bis man auf dem Kamm auf der Burghöhe befindet. Der Weg gabelt sich bitte auf die Richtung wo die Burg liegt achten.

Parkmöglichkeiten befinden sich entweder am Trafohäuschen 45°24'05.2"N 22°21'10.2"E oder je nach Bodenfreiheit des Auto, kann man bis zur Burgberg (45°24'05.2"N 22°21'10.2"E) fahren.



Anfahrt mit Bus oder Bahn

k.A.



Wanderung zur Burg

Am Fuße des Berges vom Dorf aus gibt es einen ausgewiesenen Burgweg.
Etwa 20 min Fußweg.



Öffnungszeiten

Besichtigung jederzeit möglich.



Eintrittspreise

kostenlos



Einschränkungen beim Fotografieren und Filmen

k.A.



Gastronomie auf der Burg

keine



Öffentlicher Rastplatz

k.A.



Übernachtungsmöglichkeit auf der Burg

keine







Zusatzinformation für Familien mit Kindern

k.A.



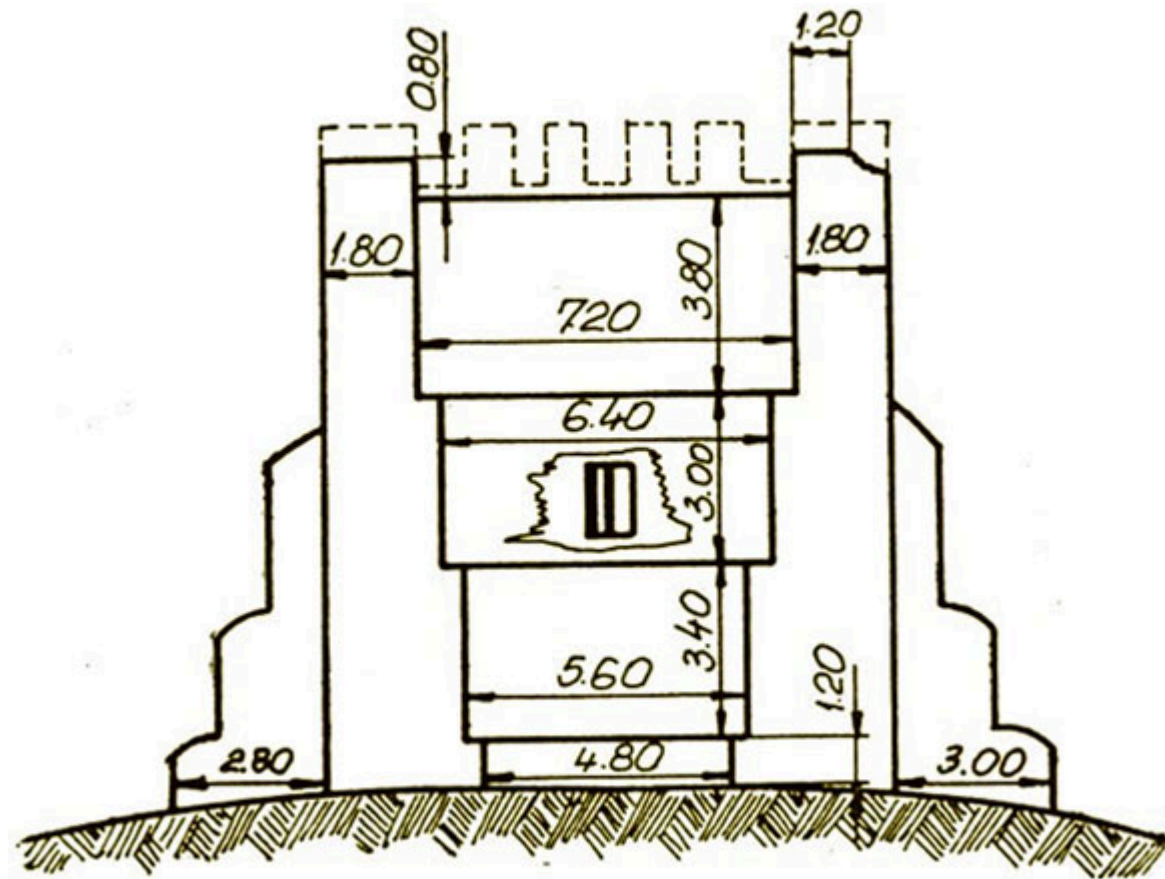
Zugänglichkeit für Rollstuhlfahrer

Für Rollstuhlfahrer nicht möglich.



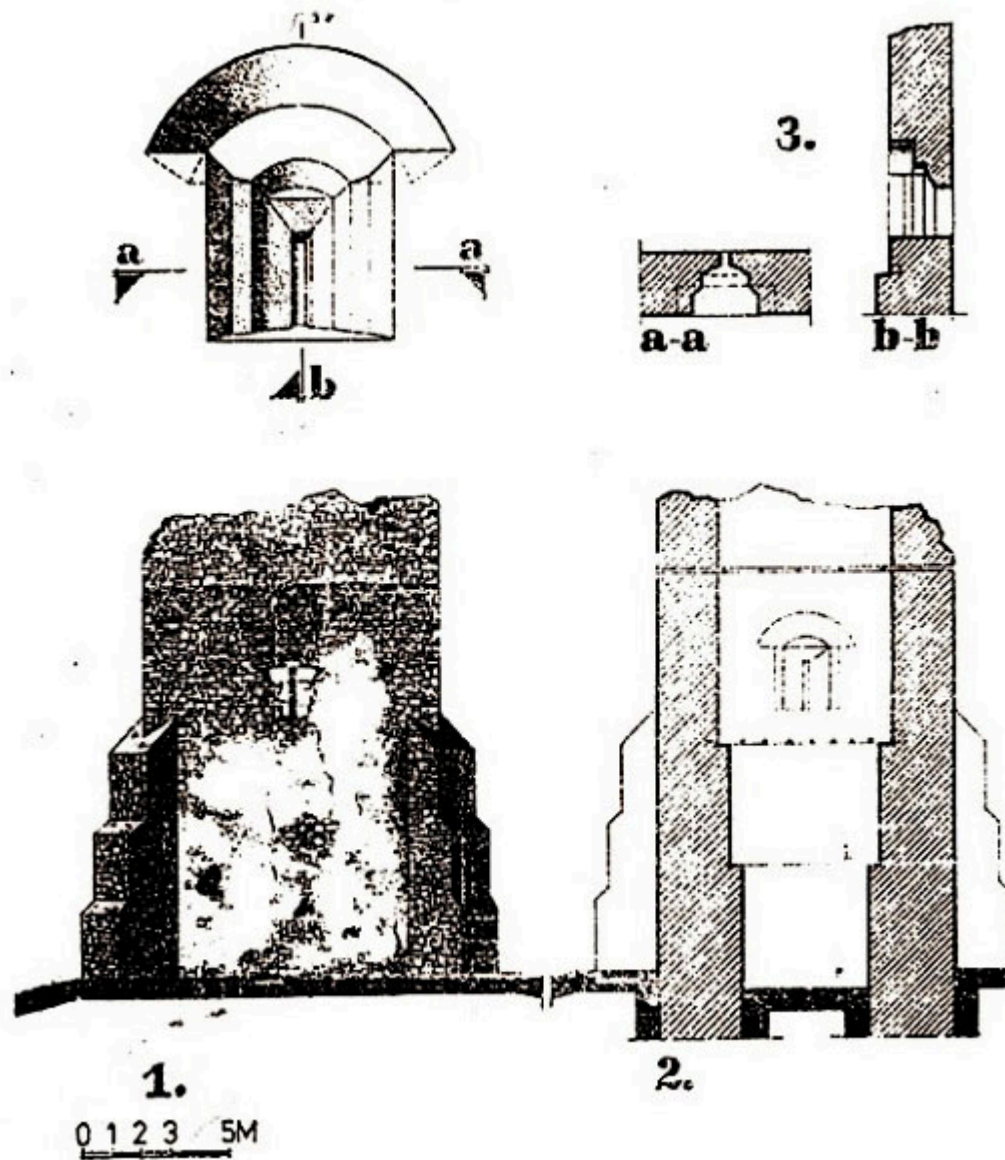
Klicken Sie in das jeweilige Bild, um es in voller Größe ansehen zu können!

Grundriss

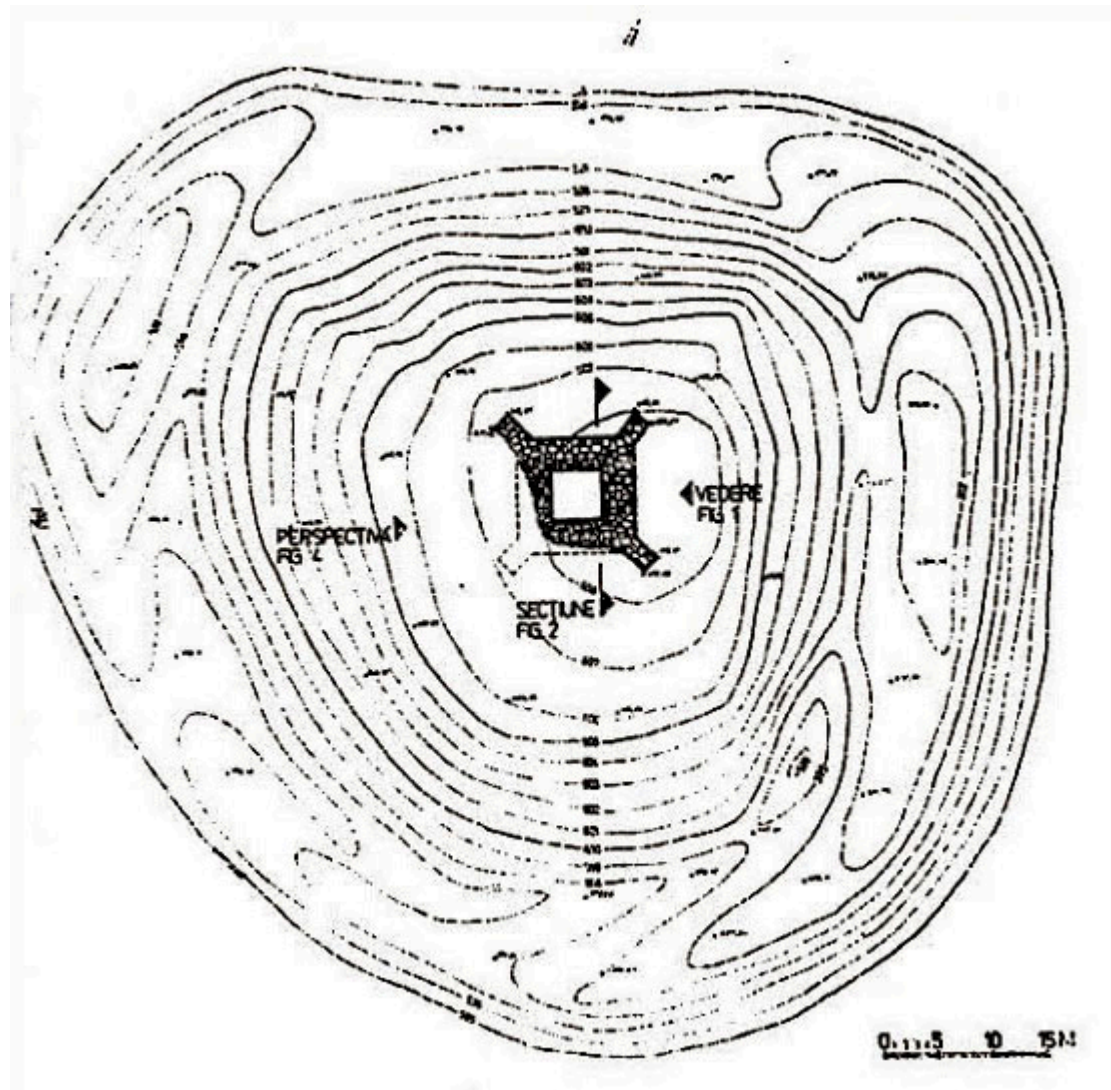


0 1 2 3 4 5m

Quelle: Teicu, Dumitru - Cîteva observații în legătură cu cetatea și districtul medieval românesc cuijești. Apulum. XVI. | 1989



Quelle: Țeicu, Dumitru - Cîteva observații în legătură cu cetatea și districtul medieval românesc cuijești. Apulum. XVI. | 1989



Quelle: Ţeicu, Dumitru - Cîteva observații în legătură cu cetatea și districtul medieval românesc cuijești. Apulum. XVI. | 1989

Historie

25. Juli 1467 erste urkundliche Erwähnung als turrus lapidea (Steinturm) und im Besitz der Familie Mâtnic einer loaklen rumänischen Kenéz-Dynastie.

Ende des 15. Jh. Erneuerung durch den ungarischen Adligen Petrovics Péter.

Seitdem 16. Jh. ist der Wohnturm eine Ruine.

Quelle: Zusammenfassung der unter [Literatur](#) angegebenen Dokumente und Hinweistafel an der Stadtbefestigung Strausberg.

Literatur

Karczag, Ákos; Szabó, Tibor - Erdély, Partium és a Bánság erődített helyei | Budapest, 2012

Webseiten mit weiterführenden Informationen

k.A.

Änderungshistorie dieser Webseite

[08.02.2025] Neuerstellung

[zurück nach oben](#) | [zurück zur letzten besuchten Seite](#)

Download diese Seite als [PDF-Datei](#)

Alle Angaben ohne Gewähr! | Die Bilder auf dieser Webseite unterliegen dem Urheberrecht! | Letzte Aktualisierung dieser Seite: 08.02.2025 [SD]

