



## TOUR DE VIEUSSAN

[Weltweit](#) | [Europa](#) | [Frankreich](#) | [Region Occitanie](#) | [Département Hérault](#) | [Vieussan](#)

[Informationen für Besucher](#) | [Bilder](#) | [Grundriss](#) | [Historie](#) | [Literatur](#) | [Links](#)












Klicken Sie in das Bild, um es in voller Größe ansehen zu können!

### Allgemeine Informationen

<b>Lage</b>	Das Dorf Vieussan im Orb-Tal aus dem 13. Jahrhundert wurde durch Mauern und einen weithin sichtbaren Wachturm geschützt.
<b>Nutzung</b>	Auf einem Bergrücken über dem Ort.
<b>Bau/Zustand</b>	keine
<b>Typologie</b>	Höhenburg, Wachturm
<b>Sehenswert</b>	⇒ Weiter Blick über das Orb-Tal.
<b>Bewertung</b>	Das malerische historische Dorf mit den Resten seiner Befestigung ist noch heute weitgehend bewohnt.

### Informationen für Besucher

	<b>Geografische Lage (GPS)</b> WGS84: <a href="#">43°32'29.5"N 2°58'39.2"E</a> Höhe: 195 m ü. NN
	<b>Topografische Karte/n</b> <a href="#">Tour de Vieussan auf der Karte von OpenTopoMap</a>
	<b>Kontaktdaten</b> k.A.
	<b>Warnhinweise / Besondere Hinweise zur Besichtigung</b> Achtung! Schwieriges, unwegsames Gelände rund um den Turm. Auf festes Schuhwerk achten!
	<b>Anfahrt mit dem PKW</b> Roquebrun liegt etwa eine Fahrstunde nördlich von Narbonne an der Landstraße D14. Vieussan liegt etwa eine Fahrstunde nördlich von Narbonne an der Landstraße D14
	<b>Anfahrt mit Bus oder Bahn</b> k.A.
	<b>Wanderung zur Burg</b> Der Wachturm liegt oberhalb des mittelalterlichen Ortes. An der Place de la Croix im alten Dorfkern folgt man dem linken Weg bergauf, wo man durch ein Mauertor kommt. Eine verblichene Infotafel weist den Weg 150 Meter zum Turm. Von diesem Wanderweg geht ein kleines Stück rechts ein steiler, steiniger Pfad mit schwach erkennbaren roten Pfeilen zum Turm hinauf. Wegzeit etwa 10 Minuten.
	<b>Öffnungszeiten</b> jederzeit frei zugänglich
	<b>Eintrittspreise</b> kostenlos

**Einschränkungen beim Fotografieren und Filmen**



ohne Beschränkung



**Gastronomie auf der Burg**  
keine



**Öffentlicher Rastplatz**  
keiner



**Übernachtungsmöglichkeit auf der Burg**  
keine



**Zusatzinformation für Familien mit Kindern**  
schlecht markierter und steiler Weg



**Zugänglichkeit für Rollstuhlfahrer**  
nicht möglich

## Bilder



Klicken Sie in das jeweilige Bild, um es in voller Größe ansehen zu können!

## Grundriss

keine Grundriss verfügbar

## Historie

keine Daten verfügbar

## Literatur

Salch, Charles-Laurent - L' Atlas des Chateaux Forts en France | Strasbourg, 1977 | S.330

Salch, Charles-Laurent - Dictionnaire des châteaux et des fortifications du Moyen Age en France Strasbourg, 1979 | S.1221

## Webseiten mit weiterführenden Informationen

-

## Sonstiges

-

## Änderungshistorie dieser Webseite

[26.08.2022] - Neuerstellung.

