



## STADTBEFESTIGUNG WEISSENBURG

[Weltweit](#) | [Europa](#) | [Deutschland](#) | [Bayern](#) | [Landkreis Weißenburg-Gunzenhausen](#) | [Weißenburg in Bayern](#)

[Informationen für Besucher](#) | [Bilder](#) | [Grundriss](#) | [Historie](#) | [Literatur](#) | [Links](#)



### Allgemeine Informationen

Sehr sehenswerte, fast vollständige erhaltene Stadtmauer.

### Informationen für Besucher



#### Geografische Lage (GPS)

WGS84: 49°01'57,2"N 10°58'17,4"E | Ellinger Tor  
Höhe: ca. 430 m ü. NN



#### Topografische Karte/n

[Altstadt Weißenburg auf der Karte von OpenTopoMap](#)



#### Kontaktdaten

-



#### Warnhinweise / Besondere Hinweise zur Besichtigung

-



#### Anfahrt mit dem PKW

Von der A9 Ausfahrt Ingolstadt-Nord (61). Über Eichstätt (B13) nach Weißenburg.



#### Anfahrt mit Bus oder Bahn

Weißenburg ist per Regionalbahn erreichbar, der Bahnhof ist direkt am Rand der Altstadt.



#### Wanderung zur Burg

-




#### Öffnungszeiten

Ohne Beschränkung.



#### Eintrittspreise

Kostenlos.



#### Einschränkungen beim Fotografieren und Filmen

Keine Einschränkungen.



#### Gastronomie auf der Burg

Keine.




#### Öffentlicher Rastplatz

Keiner.



#### Übernachtungsmöglichkeit auf der Burg

Keine.



#### Zusatzinformation für Familien mit Kindern



k.A.



#### Zugänglichkeit für Rollstuhlfahrer

Für Rollstuhlfahrer erreichbar.

### Bilder



Klicken Sie in das jeweilige Bild, um es in voller Größe ansehen zu können!

### Grundriss

keine Grundriss verfügbar

### Historie

867	Weißenburg wird erstmals in einer Schenkungsurkunde erwähnt.
1029	Weißenburg wird als Reichseigentum bezeichnet.
1188	In einem Heiratsvertrag von Friedrich I. Barbarossa und Alfons von Kastilien ist von einer befestigten Siedlung Weißenburg die Rede.
vor 1241	Weißenburg werden die Stadtrechte verliehen.
1241	Weißenburg taucht in einer Steuerliste auf.
1262	Die Stadt wird geplündert.
14. Jhdt.	Der Torturm am Ellinger Tor wird errichtet.
1338	Weißenburg wird erstmals als freie Reichsstadt bezeichnet.
17. Jhdt.	Das Ellinger Tor wird in seiner jetzigen Form errichtet.

Quelle: Informationstafel an der Burg.

### Literatur

Konrad M. Müller - Unsere befestigten Städte des Mittelalters. Frankfurt am Main, 1987.

### Webseiten mit weiterführenden Informationen

-

### Änderungshistorie dieser Webseite

[22.06.2021] - Überarbeitung und Umstellung auf das neue Burgenwelt-Layout.

[zurück nach oben](#) | [zurück zur letzten besuchten Seite](#)

[Download diese Seite als PDF-Datei](#)

Alle Angaben ohne Gewähr! | Die Bilder auf dieser Webseite unterliegen dem Urheberrecht! | Letzte Aktualisierung dieser Seite: 22.06.2021 [JB]

