



WARTTUM TRÖCHTELBORN

Weltweit | Europa | Deutschland | Thüringen | Landkreis Gotha | Tröchtelborn

[Informationen für Besucher](#) | [Bilder](#) | [Grundriss](#) | [Historie](#) | [Literatur](#) | [Links](#)







Klicken Sie in das jeweilige Bild, um es in voller Größe ansehen zu können!

Allgemeine Informationen

Lage	Die Tröchtelborner Warte liegt ca. 300 m nördlich von Tröchtelborn im freiem Feld und ca. 20 km westlich der Stadt Erfurt .
Nutzung	Frei zugänglicher Wartturm.
Bau/Zustand	Die Tröchtelborner Warte, die heute 5,5 m hoch ist, hat einen runden Grundriss mit 6,7 m im Durchmesser.
Typologie	Stadtbefestigung - Wartturm Die Tröchtelborner Warte gehörte zu einem Verteidigungsring von 16 Türmen rund um die Stadt Erfurt . Neben der Tröchtelborner Warte sind nur die Bienstädter Warte , die Hopfgartener Warte , der Warturm Niederrimmern und die Barkhäuser Warte erhalten geblieben.
Sehenswert	⇒ k.A.
Bewertung	k.A.

Informationen für Besucher

	Geografische Lage (GPS) WGS84: 50°59'39.8" N, 10°48'52.4" E Höhe: 315 m ü. NN
	Topografische Karte/n nicht verfügbar
	Kontaktdaten k.A.
	Warnhinweise / Besondere Hinweise zur Besichtigung k.A.
	Anfahrt mit dem PKW Von der A 71 die Abfahrt Erfurt-Bindersleben (11) , auf die B 7 Richtung Gotha, in Gamstedt rechts Richtung Ermstedt und dann weiter nach Zimmernsupra. In Zimmernsupra Richtung Tröchtelborn und dort dann Richtung Gotha fahren. Am Ende von Tröchtelborn in den Feldweg abbiegen. Die Warte befindet sich ca. 300 m den Feldweg entlang auf der rechten Seite. Kostenlose Parkmöglichkeiten am Rand des Feldweges.
	Anfahrt mit Bus oder Bahn k.A.
	Wanderung zur Burg k.A.



Öffnungszeiten
Besichtigung jederzeit möglich.



Eintrittspreise
kostenlos



Einschränkungen beim Fotografieren und Filmen
ohne Beschränkung



Gastronomie auf der Burg
keine



Öffentlicher Rastplatz
keiner



Übernachtungsmöglichkeit auf der Burg
keine



Zusatzinformation für Familien mit Kindern
k.A.



Zugänglichkeit für Rollstuhlfahrer
Für Rollstuhlfahrer nicht erreichbar.

Bilder



Klicken Sie in das jeweilige Bild, um es in voller Größe ansehen zu können!

Grundriss

keine Grundriss verfügbar

Historie

1411 Der Turm wird wahrscheinlich erbaut.
um 1800 Der Erfurter Wartturm wird als Observatorium genutzt.

Quelle: unbekannt

Literatur

Webseiten mit weiterführenden Informationen

k.A.

Änderungshistorie dieser Webseite

[02.08.2024] - Neuerstellung.

[zurück nach oben](#) | [zurück zur letzten besuchten Seite](#)

Download diese Seite als [PDF-Datei](#)

Alle Angaben ohne Gewähr! | Die Bilder auf dieser Webseite unterliegen dem Urheberrecht! | Letzte Aktualisierung dieser Seite: 02.08.2024 [CR]

[IMPRESSUM](#)

© 2024



[X Folgen](#)