



BURG THANSTEIN

[Weltweit](#) | [Europa](#) | [Deutschland](#) | [Bayern](#) | [Landkreis Schwandorf](#) | [Thanstein](#)

[Informationen für Besucher](#) | [Bilder](#) | [Grundriss](#) | [Historie](#) | [Literatur](#) | [Links](#)



Klicken Sie in das Bild, um es in voller Größe ansehen zu können!

Allgemeine Informationen

Lage	Von Burg Thanstein haben sich im Wesentlichen der Bergfried, der Halsgraben und das ehemalige Burgtor erhalten. Der Bergfried ist seit der Renovierung 2018 wieder zugänglich. Der frühere Zugang zur Burg erfolgte durch den Halsgraben und die Vorburg. Die Vorburg ist mittlerweile überbaut. Auf einem Hügel über dem Ort Thanstein.
Nutzung	Aussichtspunkt, Veranstaltungsburg
Bau/Zustand	renoviert
Typologie	Höhenburg
Sehenswert	⇒ Eine kleinere unter den zahlreichen Burgen im bayerisch-böhmischen Grenzland.
Bewertung	Interessante kleine Burganlage mit schneckenförmigem Aufgang durch Halsgraben und Vorburg

Informationen für Besucher



Geografische Lage (GPS)

WGS84: [49°22'51.6"N 12°28'17.5"E](#)
Höhe: 560 m ü. NN



Topografische Karte/n

[Burg Thanstein bei OpenTopoMap](#)



Kontaktdaten

Burgturm und Burgruine Thanstein | Schloßberg 7 | 92554 Thanstein
Tel: +49 9672 / 9205-16 | Fax: +49 9672 / 920515 | eMail: poststelle@vg-neunburg.de



Warnhinweise / Besondere Hinweise zur Besichtigung

Die Vorburg ist mit Wohnhäusern bebaut. Bitte beachten Sie die Privatsphäre der Bewohner!



Anfahrt mit dem PKW

Die Autobahn A93 über die Ausfahrt 30 verlassen und über Teunz und Winklarn nach Thanstein fahren. Etwa in der Ortsmitte von Thanstein rechts und dann die dritte links abbiegen.



Anfahrt mit Bus oder Bahn

k.A.



Wanderung zur Burg

Burg Thanstein liegt am Burgenweg und am Goldstein-Wanderweg.



Öffnungszeiten

Der Burgturm Thanstein ist von März bis November tagsüber mittels eines Kartenlesegerätes (Personalausweis, Führerschein) zugänglich.
In den Wintermonaten ist der Zutritt zur Burg nach vorheriger Terminvereinbarung mit dem Ersten Bürgermeister möglich.



Eintrittspreise

kostenlos



Einschränkungen beim Fotografieren und Filmen

Keine Einschränkungen



Gastronomie auf der Burg

Ja



Öffentlicher Rastplatz

Ja



Übernachtungsmöglichkeit auf der Burg

keine



Zusatzinformation für Familien mit Kindern





Achtung: Sehr steile Treppe im Bergfried, deshalb Zutritt auch nur mit Volljährigkeits-Nachweis am Ausweis-Lesegerät am Eingang zum Turm.



Zugänglichkeit für Rollstuhlfahrer

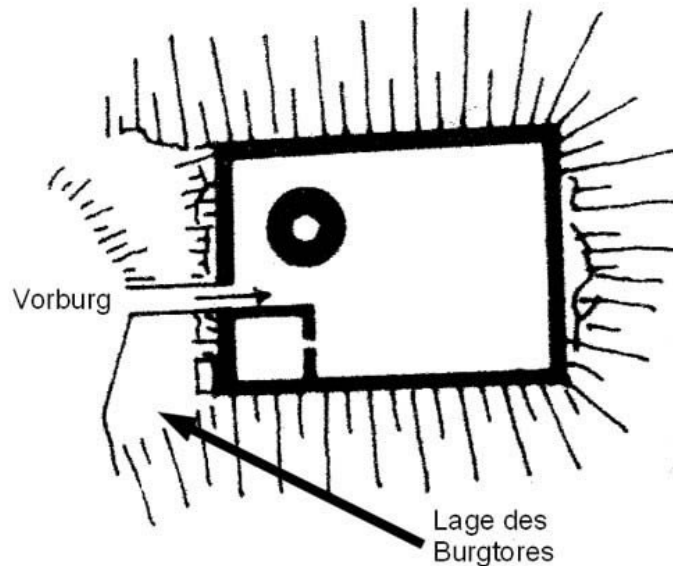
bis Burghof zugänglich

Bilder



Klicken Sie in das jeweilige Bild, um es in voller Größe ansehen zu können!

Grundriss



Quelle: Krahe, Friedrich Wilhelm - Burgen des deutschen Mittelalters. Grundriss-Lexikon | Würzburg, 2000
ergänzt von Johannes Trageser, 2011.

Historie

1218 - erstmals wird ein Ritter "Uto die Tannstein" urkundlich erwähnt. Vermutet wird, dass die Thannsteiner eine erste Burg errichten.

1353 - Die Burg geht an die Zenger, die möglicherweise die Burg in ihrer jetzigen Form errichten. Die Ritter betätigen sich auch als Raubritter. Durch Einheirat fällt die Burg an das Geschlecht Ebleben aus Sachsen. Dieses bringt den evangelischen Glauben mit und kämpft im Dreißigjährigen Krieg an der Seite Schwedens.

1631 - Die Herren von Ebleben werden durch Max von Bayern enteignet, die weitgehend zerstörte Burg Thanstein wird einem bayerischen General übertragen. Nach dem Westfälischen Frieden erhalten die ursprünglichen Herren die Burg zurück.

1811 - Die Burg brennt aus.

1846 - die Herrschaft verfällt.

2018 - Der einsturzgefährdete Bergfried wird saniert.

Quelle: Zusammenfassung der unter [Literatur](#) angegebenen Dokumente und Infotafel auf dem Burgberg.

Literatur

Ursula Pfistermeister - Burgen und Schlösser der Oberpfalz | Regensburg, 1984

Webseiten mit weiterführenden Informationen

www.oberpfaelzerwald.de

Oberpfälzer Wald in Bayern - Burgturm und Burgruine Thanstein

Sonstiges

Video: [Luftaufnahme der Burg Thanstein](#).

Änderungshistorie dieser Webseite

[21.01.2022] - Bilderupdate und -ergänzung. Ein Videolink wurde hinzugefügt.

[18.01.2022] - Überarbeitung der Seite, Umstellung auf das neue Burgenwelt-Layout.

[vor 2007] - Neuerstellung.

[zurück nach oben](#) | [zurück zur letzten besuchten Seite](#)

[Download diese Seite als PDF-Datei](#)

Alle Angaben ohne Gewähr! | Die Bilder auf dieser Webseite unterliegen dem Urheberrecht! | Letzte Aktualisierung dieser Seite: 21.01.2021 [OK]