



STADTMAUER OBERNBURG AM MAIN

[Weltweit](#) | [Europa](#) | [Deutschland](#) | [Bayern](#) | [Landkreis Miltenberg](#) | [Obernburg am Main](#)

[Informationen für Besucher](#) | [Bilder](#) | [Grundriss](#) | [Historie](#) | [Literatur](#) | [Links](#)







Klicken Sie in das Bild, um es in voller Größe ansehen zu können!

Allgemeine Informationen

Lage	Von der Stadtmauer haben sich einige Stadttürme erhalten.
Nutzung	keine
Bau/Zustand	-
Typologie	Stadtmauer
Sehenswert	<ul style="list-style-type: none">⇒ Oberes Tor⇒ Unter Tor⇒ Täschenturm⇒ Hexenturm⇒ Almosenturm⇒ Gumpenturm
Bewertung	-

Informationen für Besucher

	Geografische Lage (GPS) WGS84: 49°51'32.5"N 9°12'13.1"E Höhe: 128 m ü. NN
	Topografische Karte/n Obernburg am Main bei OpenTopoMap
	Kontaktdaten k.A.
	Warnhinweise / Besondere Hinweise zur Besichtigung -
	Anfahrt mit dem PKW Von Aschaffenburg auf der B469 bis Obernburg. Kostenlose und kostenpflichtige Parkmöglichkeiten im gesamten Stadtgebiet. Großer Parkplatz unterhalb des Almosenturmes.



Anfahrt mit Bus oder Bahn

k.A.



Wanderung zur Burg

-



Öffnungszeiten

Außenbesichtigung jederzeit möglich



Eintrittspreise

-



Einschränkungen beim Fotografieren und Filmen

Keine Einschränkungen



Gastronomie auf der Burg

keine



Öffentlicher Rastplatz

keiner



Übernachtungsmöglichkeit auf der Burg

keine



Zusatzinformation für Familien mit Kindern

k.A.



Zugänglichkeit für Rollstuhlfahrer

weitesgehend barrierefrei

Bilder



Klicken Sie in das jeweilige Bild, um es in voller Größe ansehen zu können!

Grundriss

keine Grundriss verfügbar

Historie

keine Daten verfügbar

Literatur

-

Webseiten mit weiterführenden Informationen

Änderungshistorie dieser Webseite

[17.04.2022] - Überarbeitung der Seite, Umstellung auf das neue Burgenwelt-Layout.

[15.11.2007] - Neuerstellung.

[zurück nach oben](#) | [zurück zur letzten besuchten Seite](#)

Download diese Seite als [PDF-Datei](#)

Alle Angaben ohne Gewähr! | Die Bilder auf dieser Webseite unterliegen dem Urheberrecht! | Letzte Aktualisierung dieser Seite: 17.04.2022 [SD]

IMPRESSUM

© 2022



@Burgenwelt folgen

579 Follower

