



BURG LÖBNITZ

[Weltweit](#) | [Europa](#) | [Deutschland](#) | [Sachsen-Anhalt](#) | [Salzlandkreis](#) | [Staßfurt, OT Löbnitz](#)

[Informationen für Besucher](#) | [Bilder](#) | [Grundriss](#) | [Historie](#) | [Literatur](#) | [Links](#)







Klicken Sie in das Bild, um es in voller Größe ansehen zu können!

Allgemeine Informationen

Lage	Die Burg Löbnitz liegt im Südwesten des Ortes, an der Bode. Hohenerxlebener Weg, 39443 Staßfurt OT Löbnitz
Nutzung	Park
Bau/Zustand	Der Burghügel klein und nur noch undeutlich erhalten. Sein Grundriss ist rechteckig. Der Bereich ist aufgrund von Verbuschung nur sehr schwer zugänglich.
Typologie	Niederungsburg - Burghügel
Sehenswert	⇒ k.A.
Bewertung	k.A.

Informationen für Besucher

	Geografische Lage (GPS) WGS84: <u>51°51'15.0" N, 11°40'31.0" E</u> Höhe: 64 m ü. NN
	Topografische Karte/n nicht verfügbar
	Kontaktdaten k.A.
	Warnhinweise / Besondere Hinweise zur Besichtigung k.A.
	Anfahrt mit dem PKW A 14 bis zur Abfahrt Staßfurt, dann L 73 bis Hohenerxleben folgen, dort in die Kreisstraße abbiegen und den Weg nach Löbnitz über die Bode folgen. Parkmöglichkeiten am Ortseingang.
	Anfahrt mit Bus oder Bahn k.A.
	Wanderung zur Burg Durch den Park führen Wege am Burghügel vorbei.



Öffnungszeiten
Besichtigung jederzeit möglich.



Eintrittspreise
kostenlos



Einschränkungen beim Fotografieren und Filmen
ohne Beschränkung



Gastronomie auf der Burg
keine



Öffentlicher Rastplatz
keiner



Übernachtungsmöglichkeit auf der Burg
keine



Zusatzinformation für Familien mit Kindern
keine



Zugänglichkeit für Rollstuhlfahrer
Für Rollstuhlfahrer nicht erreichbar.

Bilder



Klicken Sie in das jeweilige Bild, um es in voller Größe ansehen zu können!

Grundriss

keine Grundriss verfügbar

Historie

1205 wird der Ort als Lubenie juxta Bodam erstmals erwähnt.

1350 waren die kleine Burganlage und der Ort Eigentum des Magdeburger Magistrats.

1573 erfolgt der Verkauf an die Familie von Alvensleben.

Über Größe, Aussehen und Dauer der Nutzung der Burg liegen keine weiteren Daten vor.

Quelle: Zusammenfassung der unter [Literatur](#) angegebenen Dokumente.

Literatur

Grimm, Paul - Die vor- und frühgeschichtlichen Burgwälle der Bezirke Halle und Magdeburg | Berlin, 1958 | S. 396

Webseiten mit weiterführenden Informationen

k.A.

Änderungshistorie dieser Webseite

[11.08.2024] - Neuerstellung.

