



BURG LEONROD

[Weltweit](#) | [Europa](#) | [Deutschland](#) | [Bayern](#) | [Landkreis Ansbach](#) | [Leonrod](#)

[Informationen für Besucher](#) | [Bilder](#) | [Grundriss](#) | [Historie](#) | [Literatur](#) | [Links](#)



© Albert Speelman

Klicken Sie in das Bild, um es in voller Größe ansehen zu können!

Allgemeine Informationen

Burg Leonrod ist die Ruine einer Wasserburg aus dem 13. Jh. an einem Teich am Rand des Ortes Leonrod.

Informationen für Besucher



Geografische Lage (GPS)

WGS84: [49°24'16.4"N 10°39'53.3"E](#)

Höhe: ca. 430m ü. NN



Topografische Karte/n

[Burg Leonrod auf der Karte von OpenTopoMap](#)



Kontaktdaten

-



Warnhinweise / Besondere Hinweise zur Besichtigung

-



Anfahrt mit dem PKW

Von der A6 die Abfahrt Neundettelsau (54) nehmen, dann Richtung Heilbronn fahren. In Heilbronn dann Richtung Dietershofen fahren, dann der Ausschilderung nach Leonrod folgen.



Anfahrt mit Bus oder Bahn

Nächster Bahnhof ist Nürnberg, von dort mit der S-Bahn nach Heilsbronn. Von dort ist Leonrod mit dem Bus 717 erreichbar.



Wanderung zur Burg

k.A.




Öffnungszeiten

Jederzeit frei zugänglich.



Eintrittspreise

Kostenlos.



Einschränkungen beim Fotografieren und Filmen

k.A.



Gastronomie auf der Burg

k.A.



Öffentlicher Rastplatz

k.A.



Übernachtungsmöglichkeit auf der Burg

k.A.



Zusatzinformation für Familien mit Kindern


k.A.



Zugänglichkeit für Rollstuhlfahrer

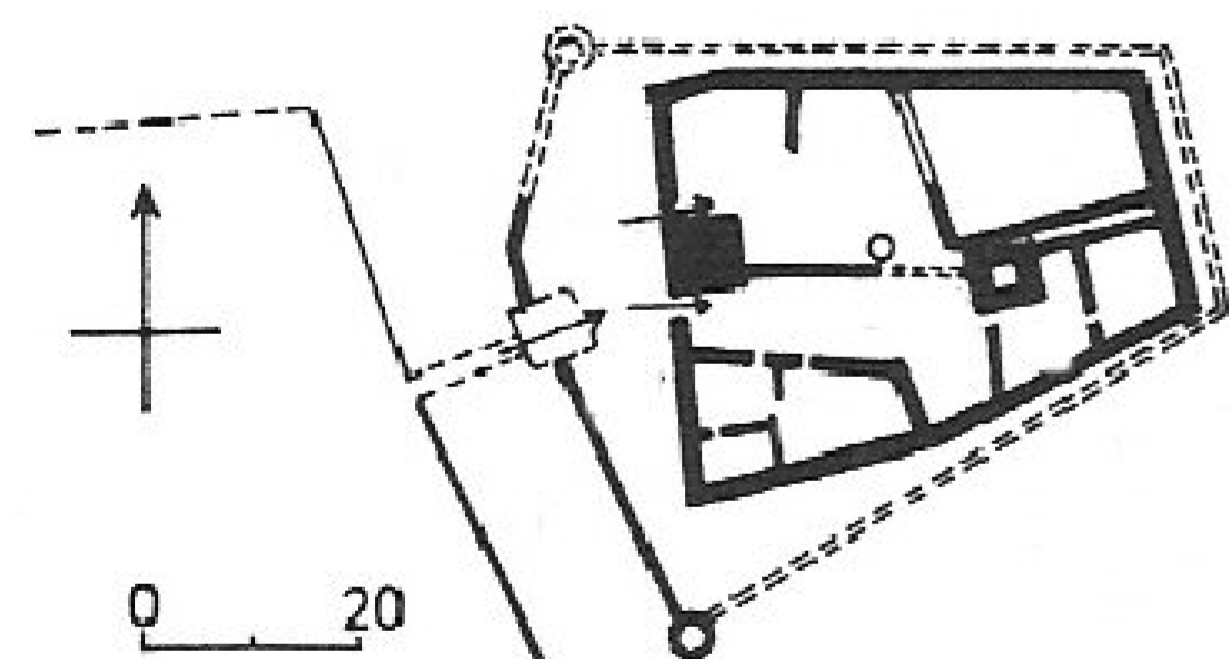
k.A.

Bilder



Klicken Sie in das jeweilige Bild, um es in voller Größe ansehen zu können!

Grundriss



Quelle: F.-W. Krahe - Burgen des deutschen Mittelalters. | Würzburg, 1998.

Historie

1235	Ein Rudolf "miles de Lewenrode" wird urkundlich genannt.
1278	Ein Johannes von Leonrod wird genannt.
1327	Alprecht und Hans von Leonrod erhalten die Erlaubnis eine Kapelle zu errichten.
1651	Die Burg wird durch ein Feuer zerstört.

Quelle: Zusammenfassung der unter Literatur angegebenen Dokumente

Literatur

R. Bach-Damaskinos, J. Schabel, S. Kothes- Schlösser und Burgen in Mittelfranken. Nürnberg, 1993.

Webseiten mit weiterführenden Informationen

[Leonrod im digitalen Burgenatlas](#)

Änderungshistorie dieser Webseite

[25.03.2022] - Überarbeitung und Umstellung auf das neue Burgenwelt-Layout.

[zurück nach oben](#) | [zurück zur letzten besuchten Seite](#)

[Download diese Seite als PDF-Datei](#)

Alle Angaben ohne Gewähr! | Die Bilder auf dieser Webseite unterliegen dem Urheberrecht! | Letzte Aktualisierung dieser Seite: 25.03.2022 [JB]

