



## BURG KÜRNBERG

[Weltweit](#) | [Europa](#) | [Deutschland](#) | [Bayern](#) | [Landkreis Cham](#) | [Stamsried, OT Kürnberg](#)

[Informationen für Besucher](#) | [Bilder](#) | [Grundriss](#) | [Historie](#) | [Literatur](#) | [Links](#)




Klicken Sie in das jeweilige Bild, um es in voller Größe ansehen zu können!

### Allgemeine Informationen

<b>Lage</b>	Der Berg fällt zu zwei von drei Seiten steil ab. Die Burg besteht im wesentlichen aus einem Wohnturm mit zwei Torhäusern, Zwinger und Vorburg. Ganerbenburg
<b>Nutzung</b>	keine
<b>Bau/Zustand</b>	Ruine
<b>Typologie</b>	Höhenburg, Gipfelburg
<b>Sehenswert</b>	⇒ Türme ⇒ Wohnturm
<b>Bewertung</b>	Große imposante Burganlage mit hoch aufragenden Mauerwerk. Auf der Aussichtsplattform hat man einen sehr schöne Blick über die Dimension der Anlage.

### Informationen für Besucher

	<b>Geografische Lage (GPS)</b> WGS84: <a href="#">49°16'26.0"N 12°32'43.0"E</a> Höhe: 564 m ü. NN
	<b>Topografische Karte/n</b> <a href="#">Burg Kürnberg bei OpenTopoMap</a>
	<b>Kontakt Daten</b> k.A.
	<b>Warnhinweise / Besondere Hinweise zur Besichtigung</b> k.A.
	<b>Anfahrt mit dem PKW</b> Kostenlose, ausgeschilderte Wanderparkplätze (ca. 800 m bis zur Ruine)
	<b>Anfahrt mit Bus oder Bahn</b> k.A.
	<b>Wanderung zur Burg</b> k.A.
	<b>Öffnungszeiten</b> jederzeit zugänglich



**Eintrittspreise**  
kostenlos



**Einschränkungen beim Fotografieren und Filmen**  
Keine Einschränkungen



**Gastronomie auf der Burg**  
keine



**Öffentlicher Rastplatz**  
k.A.



**Übernachtungsmöglichkeit auf der Burg**  
keine









**Zusatzinformation für Familien mit Kindern**  
k.A.



**Zugänglichkeit für Rollstuhlfahrer**  
nicht möglich

## Bilder

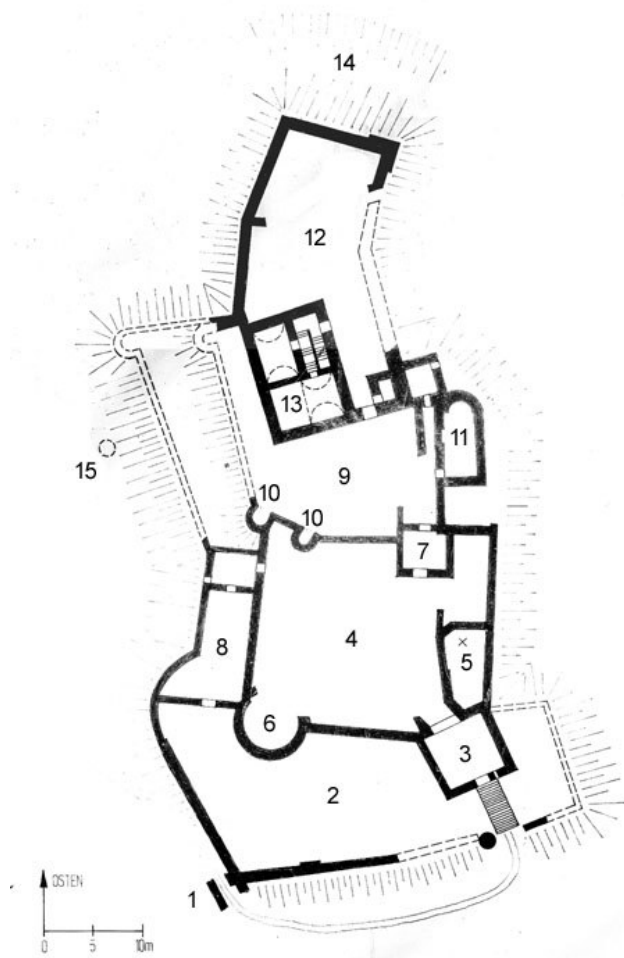






Klicken Sie in das jeweilige Bild, um es in voller Größe ansehen zu können!

## Grundriss



1. Tor zur Vorburg
2. Gefütterter Graben
3. Torbau
4. Äußerer Burghof
5. Wirtschaftsgebäude
6. Batterieturm
7. Kammertor
8. Zwinger
9. Innerer Burghof
10. Mauertürme
11. Kapelle
12. Innerster Burghof
13. Hauptbau-Palast
14. Halsgraben
15. Brunnen

Quelle: Hinweistafel an der Burg | Aufgenommen 2021.  
(durch Autor leicht aktualisiert)

## Historie

1140 Erste urkundliche Erwähnung Stamsrieds. Rapotto II., Graf von Cham hält Gericht und Turnier. Sieger des Turniers ist Ritter Sigismund der Zenger.

1346 Stamsried im Besitz der Kürner. Dietrich II. Kürner von Stamsried.

1354 Dietrich II. gründet mit Erlaubnis von Pfalzgraf Ruprecht II. auf dem Heitberg die Kürnburg. Zuvor bestand bereits eine klösterliche Behausung.

1406 Mit Dietrich III. Kürnber von Kürnberg stirbt das Geschlecht aus. Seine Witwe heiratet Hermann den Hertenberger.

1425 Hermann der Hertenberger stirbt. Als neuer Besitzer von Stamsried und Kürnburg tritt Gabein der Freudenberger auf.

1429 Stamsried und Kürnburg im Besitz der Wartenberger.

1433 Der Hussitenkrieg bricht über die Gegend herein.

1489 Balthasar Wartenberger tritt dem Löwlerbund bei. Die Kürnburg wird dem Schutz von König Ladislaus von Böhmen unterstellt.

1590 Kürnburg im Besitz der Füchse von Winklarn.

10.01.1634 Schwedische Truppen verwüsten Stamsried.

11.01.1634 Nach kurzer Belagerung fällt die Kürnburg und wird ausgebrannt. Ein Wiederaufbau findet nicht mehr statt.

Quelle: Zusammenfassung der unter [Literatur](#) angegebenen Dokumente und Infotafel auf dem Burgberg.

## Literatur

Ursula Pfistermeister - Burgen und Schlösser der Oberpfalz | Regensburg, 1984

Ursula Pfistermeister - Burgen der Oberpfalz | Regensburg, 1974

Bernhard Ernst - Arbeiten zur Archäologie Süddeutschlands. Burgenbau in der südöstlichen Oberpfalz vom Frühmittelalter bis zur frühen Neuzeit | Büchenbach, 2003

Ursula Pfistermeister - Burgen und Schlösser im Bayerischen Wald | Regensburg, 1997

## Webseiten mit weiterführenden Informationen

## Sonstiges

[Video: Luftaufnahme der Burg Kürnberg.](#)

## Änderungshistorie dieser Webseite

[24.01.2022] - Komplette Überarbeitung der Bebilderung und Ergänzung. Hinzugefügt wurden ein beschrifteter Grundriss sowie ein Videolink.

[31.12.2021] - Überarbeitung der Seite, Umstellung auf das neue Burgenwelt-Layout.

[vor 2007] - Neuerstellung.

[zurück nach oben](#) | [zurück zur letzten besuchten Seite](#)

Download diese Seite als [PDF-Datei](#)

Alle Angaben ohne Gewähr! | Die Bilder auf dieser Webseite unterliegen dem Urheberrecht! | Letzte Aktualisierung dieser Seite: 24.01.2022 [OK]

