



BURG HEXENTURM

Weltweit | [Europa](#) | [Deutschland](#) | [Baden-Württemberg](#) | [Landkreis Sigmaringen](#) | [Leibertingen](#)

[Informationen für Besucher](#) | [Bilder](#) | [Grundriss](#) | [Historie](#) | [Literatur](#) | [Links](#)



Klicken Sie in das Bild, um es in voller Größe ansehen zu können!

Allgemeine Informationen

Lage	Die Burg Hexenturm liegt ca. 200 m südwestlich der Burg Wildenstein auf bzw. an einer Felsnadel. Wildensteiner Straße, 88637 Leibertingen
Nutzung	k.A.
Bau/Zustand	Die Burg liegt auf bzw. um eine Felsnadel über dem Donautal. Sie gliedert sich in zwei unabhängige Abschnitte, die obere und die untere Burg. Die obere Burg liegt auf einer ca. 20 m hohen Felsnadel und ist über eine Felsrippe mit der Hochfläche verbunden. Das Plateau ist eingeebnet und hat eine Fläche von 10 x 11 m. Es existieren noch ein vertiefter Kellerbereich und Mauerwerk. Dies hat z.T. noch eine Höhe von 6 m. Die untere Burg liegt am Fuße der Felsnadel und schützt eine 12 m tiefe Höhle im Felsen.
Typologie	Höhenburg - Felsburg
Sehenswert	⇒ Burggruppe Wildenstein und Donautal.
Bewertung	k.A.

Informationen für Besucher

	Geografische Lage (GPS) WGS84: 48°03'13.0" N, 8°59'56.0" E Höhe: 745 m ü. NN
	Topografische Karte/n nicht verfügbar
	Kontaktdaten k.A.
	Warnhinweise / Besondere Hinweise zur Besichtigung Beide Teile der Burg liegen in einem Schutzgebiet und sind nicht zugänglich.
	Anfahrt mit dem PKW A 81 bis zur Abfahrt Geisingen, dann der B 311 bis Tuttlingen folgen, dort auf die L 277 abbiegen und bis Beuron folgen, dort auf die K 8217 abbiegen und bis Leibertingen fahren. Parkmöglichkeiten sind vor der Burg vorhanden.
	Anfahrt mit Bus oder Bahn k.A.

**Wanderung zur Burg**

Wanderwege führen rund um die Burgengruppe Wildenstein und bieten Ausblicke auf die Felsnadel.

**Öffnungszeiten**

Besichtigung jederzeit möglich.

**Eintrittspreise**

kostenlos

**Einschränkungen beim Fotografieren und Filmen**

ohne Beschränkung

**Gastronomie auf der Burg**

keine

**Öffentlicher Rastplatz**

keiner

**Übernachtungsmöglichkeit auf der Burg**

keine

**Zusatzinformation für Familien mit Kindern**

keine

**Zugänglichkeit für Rollstuhlfahrer**

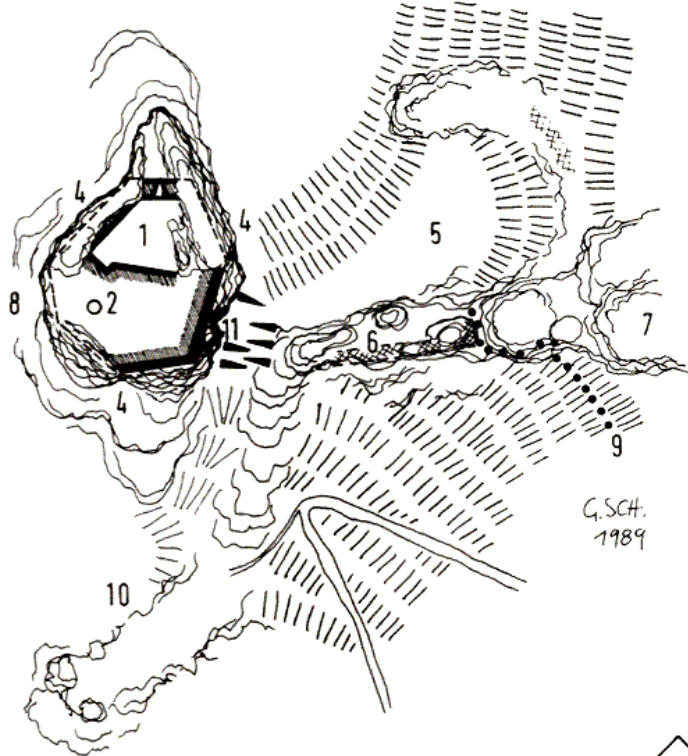
Für Rollstuhlfahrer nicht erreichbar.

Bilder

Klicken Sie in das jeweilige Bild, um es in voller Größe ansehen zu können!

Grundriss

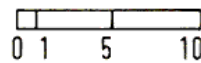
Hexenturm



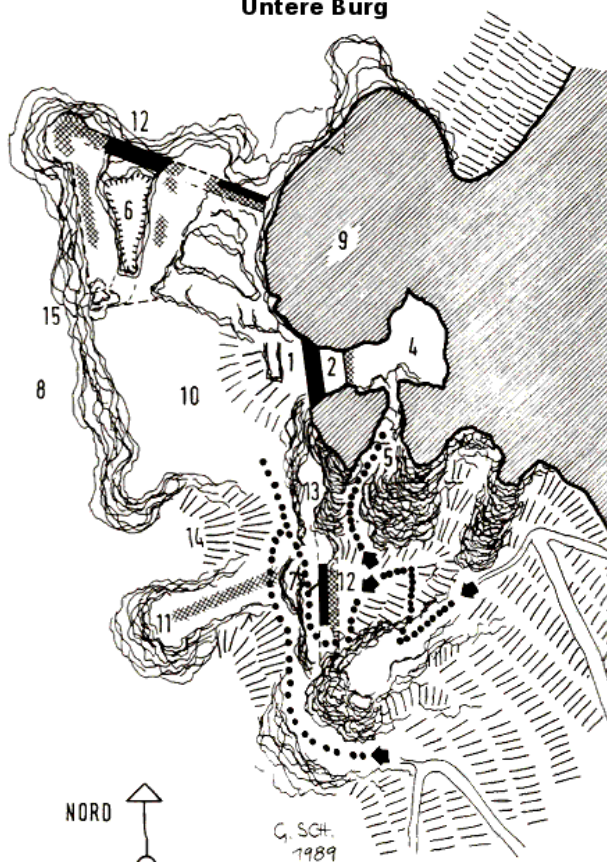
1. Keller
2. Zisterne
3. Felseinschnitt
4. Felsränder
5. Terasse
6. Felsrippe mit Mauerspuren
7. Bergseite
8. Talseite
9. vom Fußpfad
10. zur Unter Burg
11. Felsspalte, möglicher Schacht für Aufgang

G. SCH.
1989

NORD



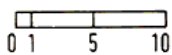
Untere Burg



1. Frontmauer
2. Schacht
4. Höhle
5. Einstieg
6. Felsenschacht
7. Ehemaliges Tor
8. Donauseite
9. Burgfelsen
10. Burghof
11. Mauerschutt, Sperrmauer
12. Mauerreste
13. Felsstufe, mögliches Widerlager
14. Abrutsch
15. mögliche Gebäudeecke

G. SCH.
1989

NORD



Historie

Die Burg wird wahrscheinlich zwischen 1100 und 1150 entstanden sein. Sie gehört zur einer Gruppe von Felsburgen, die die Vorgängeranlagen der [Burg Wildenstein](#) bildeten.

Die Herren von Wildenstein werden 1168 und 1174 erstmals in Urkunden aufgeführt.

Die obere Burg wurde 1200 unter Verwendung von Buckelquadern errichtet. Sie ersetzte wahrscheinlich einen Fachwerkvorgängerbau.

Im 13. Jahrhundert wurde die [Burg Wildenstein](#) errichtet. Mit ihrer Erbauung verloren die alten Anlagen allmählich ihre Bedeutung und verfielen.

Die Burg Hexenstein wurde wahrscheinlich im 14. Jahrhundert als Wohnsitz aufgegeben.

Quelle: Zusammenfassung der unter [Literatur](#) angegebenen Dokumente.

Literatur

Bizer, Christoph & Götz, Rolf - Vergessene Burgen der Schwäbischen Alb | Stuttgart, 1989 | S. 115 ff.

Schmitt, Günter - Burgenführer Schwäbische Alb Band 3 Donautal | Biberach, 1990 | S. 207 ff.

Webseiten mit weiterführenden Informationen

k.A.

Änderungshistorie dieser Webseite

[08.09.2024] - Neuerstellung.

[zurück nach oben](#) | [zurück zur letzten besuchten Seite](#)

Download diese Seite als [PDF-Datei](#)

Alle Angaben ohne Gewähr! | Die Bilder auf dieser Webseite unterliegen dem Urheberrecht! | Letzte Aktualisierung dieser Seite: 08.09.2024 [CR]