



SCHLOSS GEMÜNDEN

[Weltweit](#) | [Europa](#) | [Deutschland](#) | [Rheinland-Pfalz](#) | [Rhein-Hunsrück-Kreis](#) | [Gemünden](#)

[Informationen für Besucher](#) | [Bilder](#) | [Grundriss](#) | [Historie](#) | [Literatur](#) | [Links](#)













Klicken Sie in das Bild, um es in voller Größe ansehen zu können!

Allgemeine Informationen

Die älteste Beschreibung der Anlage stammt aus dem Jahre 1417. Der rechteckige Wohnbau mit den vier wuchtigen Ecktürmen ist bei keiner anderen Hunsrück-Burg anzutreffen.

Informationen für Besucher

	<p>Geografische Lage (GPS) WGS84: 49°53'44.7" N, 7°28'37.0" E Höhe: 410 m ü. NN</p>
	<p>Topografische Karte/n nicht verfügbar</p>
	<p>Kontaktdaten k.A.</p>
	<p>Warnhinweise / Besondere Hinweise zur Besichtigung Privatbesitz! Bitte achten Sie die Privatsphäre der Bewohner.</p>
	<p>Anfahrt mit dem PKW Von der B50 zwischen Simmern und Bernkastel-Kues auf die B421 nach Kirchberg, von dort nach Gemünden. Parkmöglichkeiten im Ort.</p>
	<p>Anfahrt mit Bus oder Bahn k.A.</p>
	<p>Wanderung zur Burg k.A.</p>
	<p>Öffnungszeiten Nur Außenbesichtigung möglich.</p>
	<p>Eintrittspreise k.A.</p>
	<p>Einschränkungen beim Fotografieren und Filmen ohne Beschränkung</p>



Gastronomie auf der Burg
keine



Öffentlicher Rastplatz
keiner



Übernachtungsmöglichkeit auf der Burg
keine



Zusatzinformation für Familien mit Kindern
k.A.



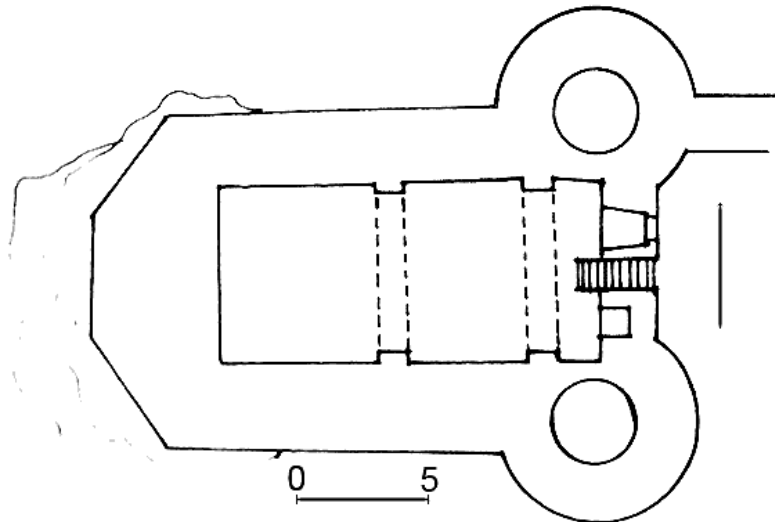
Zugänglichkeit für Rollstuhlfahrer
Für Rollstuhlfahrer nicht erreichbar.

Bilder



Klicken Sie in das jeweilige Bild, um es in voller Größe ansehen zu können!

Grundriss



Quelle: Krahe, F.-W. - Burgen des deutschen Mittelalters | Augsburg, 1996
(durch Autor leicht aktualisiert)

Historie

keine Daten verfügbar

Literatur

Krahe, F.-W. - Burgen des deutschen Mittelalters | Augsburg, 1996

Thon, Alexander & Ulrich, Stefan & Wendt, Achim - „... wo trotzig noch ein mächtiger Thurm herabschaut“ – Burgen im Hunsrück und an der Nahe | Regensburg, 2013

Webseiten mit weiterführenden Informationen

k.A.

Änderungshistorie dieser Webseite

[31.05.2020] - Umstellung auf das neue Burgenwelt-Layout.

[17.09.2012] - Neuerstellung.

[zurück nach oben](#) | [zurück zur letzten besuchten Seite](#)

[Download diese Seite als PDF-Datei](#)

Alle Angaben ohne Gewähr! | Die Bilder auf dieser Webseite unterliegen dem Urheberrecht! | Letzte Aktualisierung dieser Seite: 31.05.2020 [CR]

IMPRESSUM

© 2020

