



STADTMAUER MAYORGA

[Weltweit](#) | [Europa](#) | [Spanien](#) | [Kastilien-Leon](#) | [Provinz Valladolid](#) | [Mayorga](#)

[Informationen für Besucher](#) | [Bilder](#) | [Grundriss](#) | [Historie](#) | [Literatur](#) | [Links](#)







Klicken Sie in das Bild, um es in voller Größe ansehen zu können!

Allgemeine Informationen

Lage	Einzig verbliebenes Stadttor des ehemaligen Stadtbefestigung der historischen Stadt Mayorga. An der Calle Derecha am südlichen Rand der historischen Altstadt.
Nutzung	Stadttor
Bau/Zustand	Renoviert
Typologie	Stadtbefestigung
Sehenswert	⇒ Teil der historischen Altstadt mit einigen beeindruckenden Bauwerken.
Bewertung	Stadttor im gotischen Stil Ziegelbauweise mit in der Region typischen arabisch geprägten Mudejar-Elementen aus dem 15.-16. Jahrhundert. Eindrucksvolle Burganlage mit einem besonders sehenswerten fünfeckigen Torre del Homanaje.

Informationen für Besucher

	Geografische Lage (GPS) WGS84: 42° 10' N, 5° 16' W Höhe: 774 m ü. NN
	Topografische Karte/n Stadtmauer Mayorga auf der Karte von OpenTopoMap
	Kontaktdaten www.mayorga.ayuntamientosdevalladolid.es/
	Warnhinweise / Besondere Hinweise zur Besichtigung k.A.
	Anfahrt mit dem PKW Mayorga liegt an der N-601 zwischen Valladolid und León



Anfahrt mit Bus oder Bahn
k.A.



Wanderung zur Burg
k.A.



Öffnungszeiten
ganztägig offen



Eintrittspreise
-



Einschränkungen beim Fotografieren und Filmen
ohne Beschränkung



Gastronomie auf der Burg
keine



Öffentlicher Rastplatz
keiner



Übernachtungsmöglichkeit auf der Burg
keine



Zusatzinformation für Familien mit Kindern
k.A.



Zugänglichkeit für Rollstuhlfahrer
ja

Bilder



Klicken Sie in das jeweilige Bild, um es in voller Größe ansehen zu können!

Grundriss

keine Grundriss verfügbar

Historie

Mayorga wird mit der römischen Stadt Meóriga aus historischen Quellen in Verbindung gebracht.

1181 - nach Jahrhunderten kriegerischer Auseinandersetzungen entvölkert, wird Mayorga auf Befehl von König Ferdinand II. wiederbesiedelt und erhält das Stadtrecht. Die Stadt gewinnt als Grenzstadt zwischen den Königreichen León und Kastilien an Bedeutung.

15.-16. Jhdt. - eine Stadtmauer mit vier Toren wird errichtet.

2005 - das einzig verbliebene Stadttor, der Arco de la Muralla, wird nach Restaurierung feierlich wiedereröffnet.

Quelle: Zusammenfassung der unter [Literatur](#) angegebenen Dokumente Infotafel am Stadttor

Literatur

Ebhardt, Bodo - Der Wehrbau Europas im Mittelalter. Band II | Würzburg 1998

Leonardy, Heribert J. & Kersten, Hendrik - Burgen in Spanien, Eine Reise ins spanische Mittelalter | Darmstadt, 2002 | S. 152 - 157

Monreal y Tejada, Luis & Mori, Domi - Mittelalterliche Burgen in Spanien | Köln, 1999

Webseiten mit weiterführenden Informationen

www.mayorga.ayuntamientosdevalladolid.es

Stadt Mayorga

Änderungshistorie dieser Webseite

[08.01.2021] - Neuerstellung.

[zurück nach oben](#) | [zurück zur letzten besuchten Seite](#)

Download diese Seite als [PDF-Datei](#)

Alle Angaben ohne Gewähr! | Die Bilder auf dieser Webseite unterliegen dem Urheberrecht! | Letzte Aktualisierung dieser Seite: 08.01.2021 [SD]

IMPRESSUM

© 2021



@Burgenwelt folgen

498 Follower



Teilen

862

Gefällt