




CASTILLO DE BURGOS

[Weltweit](#) | [Europa](#) | [Spanien](#) | [Kastilien-Leon](#) | [Provinz Burgos](#) | [Burgos](#)

[Informationen für Besucher](#) | [Bilder](#) | [Grundriss](#) | [Historie](#) | [Literatur](#) | [Links](#)



Quelle: Schautafel auf der Burg.



Quelle: Schautafel am Fuß des Bur

Klicken Sie in das jeweilige Bild, um es in voller Größe ansehen zu können!

Allgemeine Informationen


Lage	Die Burg von Burgos beherrschte vom frühen Mittelalter bis ins 19. Jahrhundert strategisch auf einer Bergkuppe gelegen das Tal des Flusses Arlanza und einige Hauptverkehrsverbindungen in Spanien und nach Frankreich. Oberhalb der historischen Stadt Burgos auf einer Anhöhe über dem Fluss Arlanzon.
Nutzung	Park und Museum
Bau/Zustand	Ruine
Typologie	Höhenburg, Festung
Sehenswert	⇒ Die Burg von Burgos mit ihren halbrunden und eckigen Türmen und bis zu 2,30 Meter dicken Mauern ist eine der Hauptattraktionen der Stadt B Aussichtspunkt.
Bewertung	Das Burgareal mit seinen verschiedenen Baustufen ist archäologisch gut dokumentiert.

Informationen für Besucher

	Geografische Lage (GPS) WGS84: 42°20'33.8"N 3°42'26.2"W Höhe: 856 m ü. NN
	Topografische Karte/n Castillo de Burgos auf der Karte von OpenTopoMap
	Kontaktdaten Calle Nuño Rasura, 7 09003 Burgos Tel: 947 288 874 infoturismo@aytoburgos.es Touristinformation Burgos: turismo.aytoburgos.es .
	Warnhinweise / Besondere Hinweise zur Besichtigung k.A.
	Anfahrt mit dem PKW Burgos liegt nördlich von Madrid und ist über die Autobahn A-1/E-5 in gut zwei Stunden zu erreichen.
	Anfahrt mit Bus oder Bahn k.A.

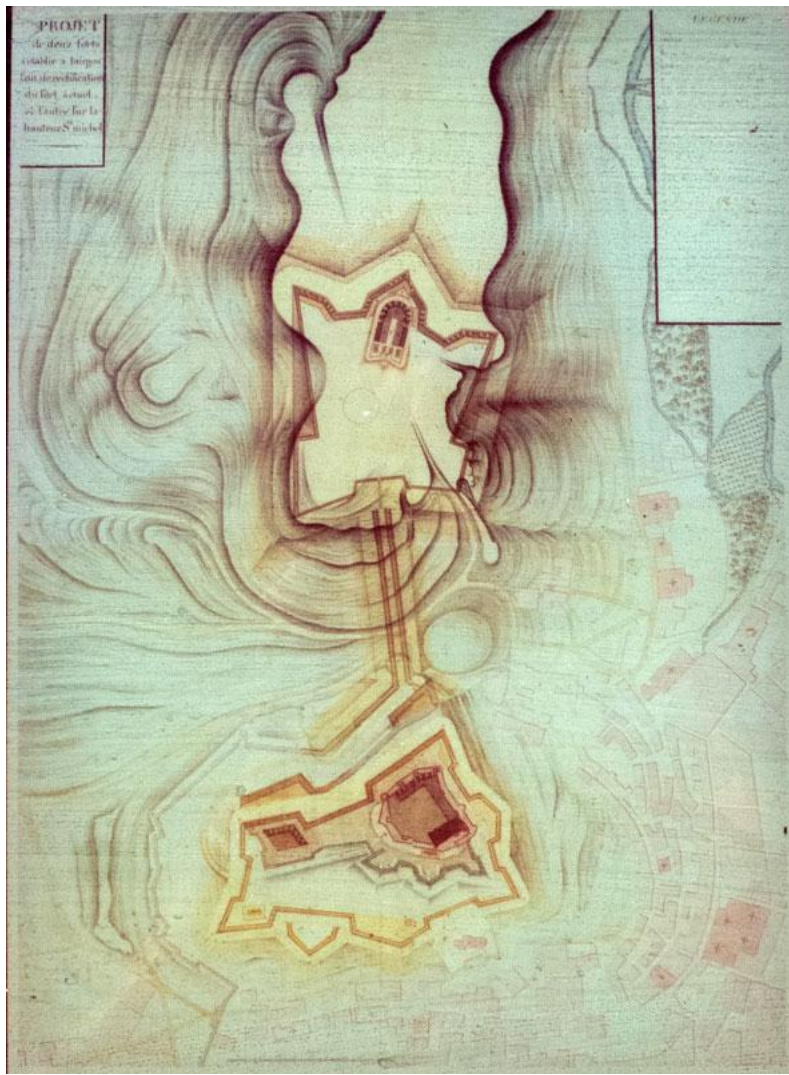
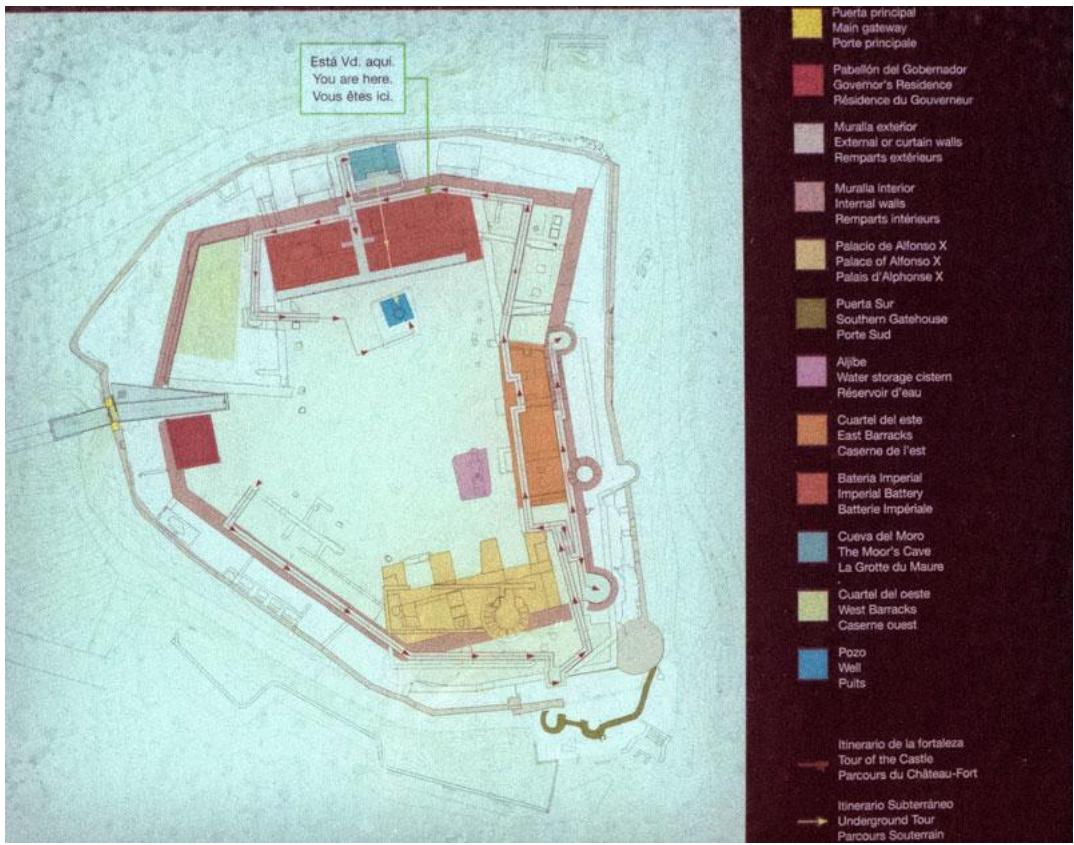
	Wanderung zur Burg von der Altstadt führen mehrere Wege zum Burgberg hinauf. Burgos ist außerdem eine Etappe auf dem klassischen Pilgerweg Jakobsweg, auch genannt
	Öffnungszeiten Sonntag-Mittwoch: 10-17.30 Uhr Donnerstag-Samstag 10-20 Uhr
	Eintrittspreise Eintritt frei
	Einschränkungen beim Fotografieren und Filmen ohne Beschränkung
	Gastronomie auf der Burg zwei Cafés/Bars sind in nächster Nähe auf dem Burgplateau
	Öffentlicher Rastplatz Sitzgelegenheit im Park an der Burg
	Übernachtungsmöglichkeit auf der Burg keine
	Zusatzinformation für Familien mit Kindern k.A.
	Zugänglichkeit für Rollstuhlfahrer eingeschränkt

Bilder



Klicken Sie in das jeweilige Bild, um es in voller Größe ansehen zu können!

Grundriss



Quelle: Infotafeln auf dem Burgareal

884 - Graf Diego Porcelo erhält vom kastilischen König Alfonso III. den Befehl eine Burg zu errichten, um die Bewegung maurischer Heere einzuschränken. Mit der Burg gewinnt auch die Stadt Burgos größere Bedeutung. Burgos wird königliche Residenz und Versammlungsort des spanischen Hofes.

1474 - die erste Belagerung von Burgos beginnt nach dem Tod von König Heinrich IV. von Kastilien und dem nachfolgenden Erbfolgestreit. Die Einwohner von Burgos stehen an Beltraneja, das Umland dagegen unterstützt die spätere Königin Isabella.

Nach dem Aufstand der spanischen Stände 1520, in dem Burgos als Basis der Aufständischen dient, und mit der beginnenden Neuzeit nimmt die Bedeutung des Castillo nacheinander als Artillerieschule, Pulverfabrik und Zuchthaus genutzt.

1808 - in den napoleonischen Kriegen besetzen die Franzosen Burgos und wandeln die verfallene mittelalterliche Burg in eine Festung um. Burgos erhält strategische Bedeutung und Versorgungslager der französischen Armee für die Feldzüge in Spanien und Portugal. Die französische Armee errichtet an der einzigen Schwachstelle auf einem Hügel ein Hornwerk (Hornabeque) befestigter Erdwälle als vorgeschobene Bastion.

September-Oktober 1812 - Sir Arthur Wellington, der spätere Sieger über Napoleon, erreicht mit seiner britisch-portugiesisch-spanischen Armee Burgos und bereitet die Erstürmung der französischen Festungsbesatzung leistet gegen mehrere Sturmangriffe hartnäckigen Widerstand. Nach 35 Tagen bricht Wellington mangels schwerer Artillerie und wegen der Belagerung ab und zieht sich in Richtung Portugal zurück.

Juni 1813 - die Franzosen geben Burgos nach zahlreichen Niederlagen ihrer Armee auf und sprengen die Burg, um ihren militärischen Wert für den Gegner zu minimieren. Die Überreste der Burg werden bei der Explosion 200 französischen Soldaten umkommen. Dennoch wird die Burg in den Carlistischen Kriegen des 19. Jahrhunderts noch genutzt.

1936 - Burgos wird Hauptquartier des Generals und späteren Diktators Franco als Basis für Feldzüge gegen Madrid und das Baskenland. Die Burg wird im spanischen Bürgerkrieg genutzt.

Quelle: Infotafeln auf dem Burgareal

Literatur

Editorial Everest, S.A. - Castillos de España. Castilla-la Mancha y Castilla León. Band II | León, 1997

Webseiten mit weiterführenden Informationen

turismo.aytoburgos.es

The Castle and the Lookout

Änderungshistorie dieser Webseite

[08.01.2021] - Neuerstellung.

[zurück nach oben](#) | [zurück zur letzten besuchten Seite](#)

Download d

Alle Angaben ohne Gewähr! | Die Bilder auf dieser Webseite unterliegen dem Urheberrecht! | Letzte Aktualisierung dieser Seite: 08.01.2021 [SD]

IMPRESSUM

© 2021



@Burgenwelt folgen

498 Follower



Teilen

862

Gefällt