



CETATEA DIN SLIMNIC | BURG SLIMNIC

[Weltweit](#) | [Europa](#) | [Rumänien](#) | [Județul Sibiu](#) | [Slimnic \(Stolzenburg\)](#)

[Informationen für Besucher](#) | [Bilder](#) | [Grundriss](#) | [Historie](#) | [Literatur](#) | [Links](#)












Klicken Sie in das Bild, um es in voller Größe ansehen zu können!

Allgemeine Informationen

Auf der Anhöhe gebaut, die die Ortschaft im Osten beherrscht. Ursprünglich war das befestigte Areal kleiner und schützte eine gotische Kapelle im Norden der heutigen Burg aus dem 14. Jahrhundert. Im 15. Jahrhundert wurde eine größere Basilika errichtet und die Befestigungen wurden ausgebaut und mit Wehrgängen und Wehrtürmen versehen. Die Türken haben die Burg nie besetzt. Die Burg ist 1706 von den Kuruzen, die gegen die Habsburger rebellierten, verwüstet worden.

Informationen für Besucher

	Geografische Lage (GPS) WGS84: 45°55'11.1" N, 24°09'32.2" E Höhe: 431 m ü. NN
	Topografische Karte/n nicht verfügbar
	Kontaktdaten k.A.
	Warnhinweise / Besondere Hinweise zur Besichtigung k.A.
	Anfahrt mit dem PKW Auf der 14 zwischen Sibiu und Medias . Auffahrt bis vor die Burg möglich (schlechte Straße). Kostenlose Parkmöglichkeit vor der Burg und im Ort.
	Anfahrt mit Bus oder Bahn k.A.
	Wanderung zur Burg Vom Parkplatz im Ort ca. 10 min Fußweg.
	Öffnungszeiten Tagsüber Innenbesichtigung möglich (der Burghüter wohnt in einem Häuschen auf der Burg).
	Eintrittspreise Über eine Spende freut man sich.



Einschränkungen beim Fotografieren und Filmen
k.A.



Gastronomie auf der Burg
keine



Öffentlicher Rastplatz
k.A.



Übernachtungsmöglichkeit auf der Burg
Übernachtung in der Ruine mit eigenem Zelt nach Absprache mit dem Burghüter möglich.




Zusatzinformation für Familien mit Kindern
k.A.



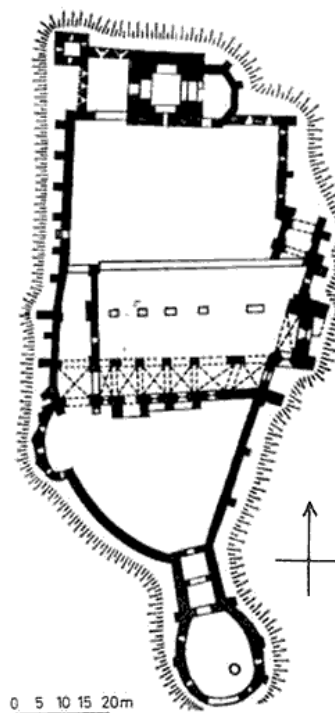
Zugänglichkeit für Rollstuhlfahrer
k.A.

Bilder



Klicken Sie in das jeweilige Bild, um es in voller Größe ansehen zu können!

Grundriss



Quelle: Anghel, Gheorghe - Mittelalterliche Burgen in Transsilvanien | Bukarest, 1973
(durch Autor leicht aktualisiert)

Historie

keine Daten verfügbar

Literatur

Anghel, Gheorghe - Mittelalterliche Burgen in Transsilvanien | Bukarest, 1973

Webseiten mit weiterführenden Informationen

k.A.

[zurück nach oben](#) | [zurück zur letzten besuchten Seite](#)

Download diese Seite als [PDF-Datei](#)

Alle Angaben ohne Gewähr! | Die Bilder auf dieser Webseite unterliegen dem Urheberrecht! | Letzte Aktualisierung dieser Seite: 15.05.2015 [CR]

