



CETĂȚEAUA MICA | KLEINE HÖHLENBURG

[Weltweit](#) | [Europa](#) | [Rumänien](#) | [Judetul Cluj](#) | [Cheia](#)

[Informationen für Besucher](#) | [Bilder](#) | [Grundriss](#) | [Historie](#) | [Literatur](#) | [Links](#)






Klicken Sie in das Bild, um es in voller Größe ansehen zu können!

Allgemeine Informationen

Die Cetățeaua Mica ist eine von zwei Höhlenburgen in der Cheile Turzii (dt.: Thorenburger Schlucht). Gegenüber, auf der anderen Seite der Schlucht, befindet sich die [Cetățeaua Mare](#) (Grosse Höhlenburg). Beide Höhlenburgen dienten als Fluchtburgen und dürften ihre Anfänge im 13. Jh. haben.

Informationen für Besucher

	Geografische Lage (GPS) WGS84: 46°33'50.3" N, 23°40'40.8" E Cheile Turzii (Thorenburger Schlucht) Höhe: 503 m ü. NN
	Topografische Karte/n nicht verfügbar
	Kontaktdaten k.A.
	Warnhinweise / Besondere Hinweise zur Besichtigung Die Höhle liegt im Naturschutzgebiet und darf wegen den in ihr lebenden Fledermäusen nicht betreten werden. Der Aufstieg aus der Schlucht zur Höhle gestaltet sich bei Nässe schwierig aufgrund des rutschigen Bodens.
	Anfahrt mit dem PKW Von Turda auf der -75- Richtung Campeni. Hinter Mihai Viteazu rechts nach Cheia abfahren und der Ausschilderung zur Cheile Turzii folgen. Kostenlose Parkmöglichkeiten oberhalb der Schlucht.
	Anfahrt mit Bus oder Bahn k.A.
	Wanderung zur Burg Vom Parkplatz aus dem Weg links nach unten durch den Wald in die Schlucht folgen. Die Höhle befindet sich im hinteren Drittel der Schlucht rechts oberhalb einer Brücke.
	Öffnungszeiten Nur Außenbesichtigung. Zum Schutz der darin lebenden Fledermäuse ist der Zugang zur Höhle nicht gestattet!
	Eintrittspreise Für die Wanderung durch die Cheile Turzii (dt.: Thorenburger Schlucht) wird ein geringes Eintrittsgeld erhoben.
	Einschränkungen beim Fotografieren und Filmen ohne Beschränkung



Gastronomie auf der Burg
keine



Öffentlicher Rastplatz
keiner



Übernachtungsmöglichkeit auf der Burg
keine



Zusatzinformation für Familien mit Kindern
k.A.



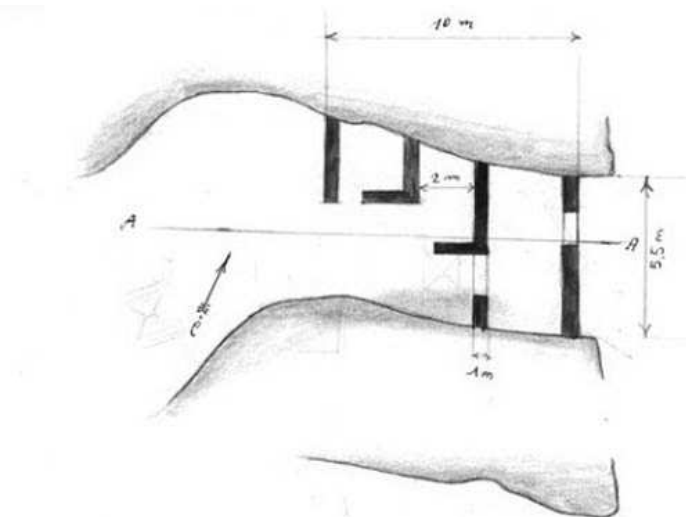
Zugänglichkeit für Rollstuhlfahrer
für Rollstuhlfahrer nicht erreichbar, da nur ein unebener Weg (tw. mit Sicherungsseilen) durch die Schlucht führt

Bilder



Klicken Sie in das jeweilige Bild, um es in voller Größe ansehen zu können!

Grundriss



Quelle: König Frigyes - Várak és erődítmények a Kárpát-medencében | Budapest, 2002.
(Ausschnitt)

Historie

keine Daten verfügbar

Literatur

König Frigyes - Várak és erődítmények a Kárpát-medencében | Budapest, 2002.

Webseiten mit weiterführenden Informationen

k.A.

Änderungshistorie dieser Webseite

[10.06.2019] - Komplettüberarbeitung inkl. neuer Bilder und Informationen.

[14.04.2015] - Umstellung auf das neue Burgenwelt-Layout.

[20.04.2008] - Neuerstellung.

[zurück nach oben](#) | [zurück zur letzten besuchten Seite](#)

Download diese Seite als [PDF-Datei](#)

Alle Angaben ohne Gewähr! | Die Bilder auf dieser Webseite unterliegen dem Urheberrecht! | Letzte Aktualisierung dieser Seite: 10.06.2019 [OK]

