



## CASTELLO DI PONTES

[Weltweit](#) | [Europa](#) | [Italien](#) | [Sardinien](#) | [Provinz Nuoro](#) | [Galtelli](#)

[Informationen für Besucher](#) | [Bilder](#) | [Grundriss](#) | [Historie](#) | [Literatur](#) | [Links](#)













Klicken Sie in das Bild, um es in voller Größe ansehen zu können!

### Allgemeine Informationen

Dieser mächtige und strategisch bedeutsame Fels am Fuße des Monte Tuttavista war schon während Bronzezeit und in der Antike befestigt. Das Castello di Pontes wurde dann ab dem späten 11. Jahrhundert errichtet. Allerdings haben sich auch davon nur wenige Mauerreste erhalten.

### Informationen für Besucher

	<p><b>Geografische Lage (GPS)</b>  WGS84: 40°23'37.1" N, 9°38'27.0" E  Höhe: 142 m ü. NN</p>
	<p><b>Topografische Karte/n</b>  nicht verfügbar</p>
	<p><b>Kontaktdaten</b>  k.A.</p>
	<p><b>Warnhinweise / Besondere Hinweise zur Besichtigung</b>  k.A.</p>
	<p><b>Anfahrt mit dem PKW</b>  Galtelli liegt ca. 87 km südlich von Olbia. Das Castello befindet sich zwischen Galtelli (ca. 3 km) und Oeosei (ca. 6 km). Die Anlage ist nur zu Fuß über die Altstadt erreichbar. (NAVI: Strada Statale 129 Trasversale Sarda 08020 Galtelli NU.) Kostenlose Parkmöglichkeiten am Fuße des Burgbergs.</p>
	<p><b>Anfahrt mit Bus oder Bahn</b>  k.A.</p>
	<p><b>Wanderung zur Burg</b>  k.A.</p>
	<p><b>Öffnungszeiten</b>  Die Öffnungszeiten sind nicht bekannt.  Der Parkplatz und damit auch der Weg zur Burg waren im Mai 2019 verschlossen. (Achtung Wachhunde).</p>
	<p><b>Eintrittspreise</b>  k.A.</p>
	<p><b>Einschränkungen beim Fotografieren und Filmen</b>  ohne Beschränkung</p>



**Gastronomie auf der Burg**  
keine



**Öffentlicher Rastplatz**  
keiner



**Übernachtungsmöglichkeit auf der Burg**  
keine



**Zusatzinformation für Familien mit Kindern**  
k.A.



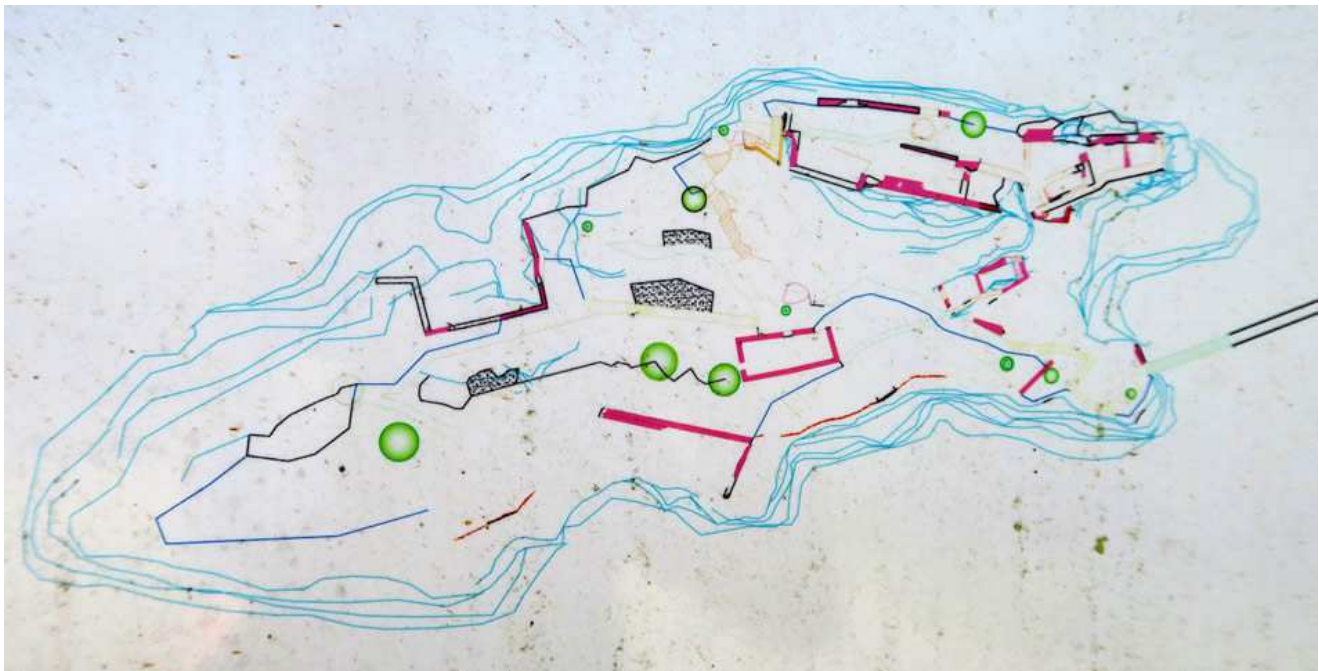
**Zugänglichkeit für Rollstuhlfahrer**  
Für Rollstuhlfahrer nicht erreichbar.

## Bilder



Klicken Sie in das jeweilige Bild, um es in voller Größe ansehen zu können!

## Grundriss



Quelle: Hinweistafel an der Burg.  
(durch Autor leicht aktualisiert)

## Historie

keine Daten verfügbar

## Literatur

## Webseiten mit weiterführenden Informationen

k.A.

## Änderungshistorie dieser Webseite

[24.10.2020] - Neuerstellung.

## Sonstiges

Burgen und Festungen in der näheren Umgebung: [Castello della Fava](#) (40 km)

[zurück nach oben](#) | [zurück zur letzten besuchten Seite](#)

Download diese Seite als [PDF-Datei](#)

Alle Angaben ohne Gewähr! | Die Bilder auf dieser Webseite unterliegen dem Urheberrecht! | Letzte Aktualisierung dieser Seite: 24.10.2020 [CR]

IMPRESSUM

© 2020

