



## CHÂTEAU DU BERNSTEIN | BURG BERNSTEIN

[Weltweit](#) | [Europa](#) | [Frankreich](#) | [Region Grand Est](#) | [Département Bas-Rhin](#) | [Dambach-la-Ville \(Dambach\)](#)

[Informationen für Besucher](#) | [Bilder](#) | [Grundriss](#) | [Historie](#) | [Literatur](#) | [Links](#)



Klicken Sie in das Bild, um es in voller Größe ansehen zu können!

### Allgemeine Informationen

Der Bernstein ist eine frühe, konsequent ausgeführte Frontturm- und Bergfriedburg mit fünfeckigem Bergfried auf der Feldseite. Alle Wohnbauten ordnen sich streng hinter dem Bergfried, durch diesen gedeckt, in einer Reihe ein. Bernstein folgt damit dem frühen Konzept des überdeckten, viereckigen Bergfrieds und den dahinter angeordneten Wohnbauten von [Burg Landsberg](#) und baut den fortifikatorischen Grundgedanken konsequent aus. [Burg Ortenberg](#) als Folgebau perfektioniert dieses Konzept.

### Informationen für Besucher



#### Geografische Lage (GPS)

WGS84: [48°19'18.9" N, 7°23'59.6" E](#)  
Höhe: 535 m ü. NN



#### Topografische Karte/n

nicht verfügbar



#### Kontaktdaten

k.A.



#### Warnhinweise / Besondere Hinweise zur Besichtigung

k.A.



#### Anfahrt mit dem PKW

Von Blienschwiller über die D 203 in Richtung Villé. 100 Meter vor der Kreuzung mit der D 253 nach links in einen geteerten Waldweg fahren, bis zum Ende Parkplatz namens Schulwaldplatz. Kostenlose Parkmöglichkeiten vorhanden.



#### Anfahrt mit Bus oder Bahn

k.A.



#### Wanderung zur Burg

Vom Parkplatz ca. 30 min mäßig steiler Anstieg zur Burg.



#### Öffnungszeiten

Besichtigung jederzeit möglich.



#### Eintrittspreise

kostenlos

**Einschränkungen beim Fotografieren und Filmen**

ohne Beschränkung

**Gastronomie auf der Burg**

keine

**Öffentlicher Rastplatz**

keiner

**Übernachtungsmöglichkeit auf der Burg**

keine

**Zusatzinformation für Familien mit Kindern**

k.A.

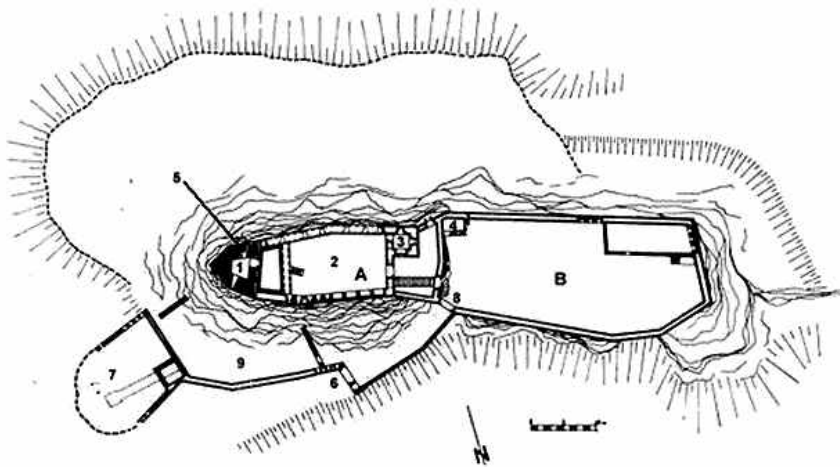
**Zugänglichkeit für Rollstuhlfahrer**

Für Rollstuhlfahrer nicht erreichbar.

**Bilder**

Klicken Sie in das jeweilige Bild, um es in voller Größe ansehen zu können!

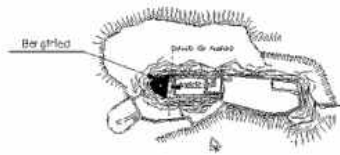
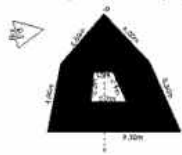
**Grundriss**




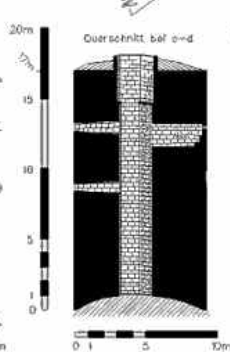

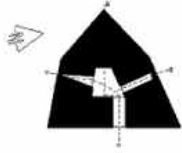
### Bernstein/Dambach-la-Ville (Elsaß) – Bergfried

Zeichnung nach eigenen Aufnahmen 31.01.1995  
Bergfried zwischen 1200 und 1227

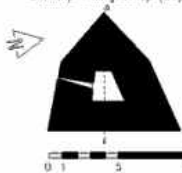
Grundriß Wehrplattform (WP)



Grundriß Eingangs-geschoß (CE)



Grundriß Untergeschoß (DU)



A. Kernburg  
B. Vorburg bzw. Unterburg

1. Bergfried
2. Wohnbau, "Palas"
3. Wartturm
4. Kapellenturm
5. Abortschacht im Bergfried
6. Äußeres Burgtor
7. Zisterne
8. Inneres Burgtor
9. Zwinger

Quelle: Bernges, Rüdiger - Felsenburgen im Wasgau | Wuppertal, 1992  
Bernges, Rüdiger - Bergfrieddatenbank  
(durch Autor leicht aktualisiert)

## Historie

1144 - 1226	Besitz der Grafen von Egisheim-Dagsburg.
1163 - 1179	Thitemarus von Berenstein ist Kastellan auf der Burg.
1200 - 1227	Bau der Kernburg in der heutigen Erscheinung. Salch datiert den Neubau auf die Zeit um 1214 als staufischen Erweiterungsbau.
1227	Eroberung durch den Bischof von Straßburg.
1236 - 1580	Sitz eines bischöflichen straßburgischen Amtes.
1632	Zerstörungen im 30jährigen Krieg.
1789	Völlige Zerstörung.

Quelle: Zusammenfassung der unter [Literatur](#) angegebenen Dokumente.

## Literatur

Bernges, Rüdiger - Felsenburgen im Wasgau | Wuppertal, 1992

## Webseiten mit weiterführenden Informationen

k.A.

## Änderungshistorie dieser Webseite

[30.09.2017] - Umstellung auf das neue Burgenwelt-Layout.  
[vor 2007] - Neuerstellung.

[zurück nach oben](#) | [zurück zur letzten besuchten Seite](#)

Download diese Seite als [PDF-Datei](#)

Alle Angaben ohne Gewähr! | Die Bilder auf dieser Webseite unterliegen dem Urheberrecht! | Letzte Aktualisierung dieser Seite: 30.09.2017 [CR]

**IMPRESSUM**

© 2017

