



BURG KUGELSBURG

[Weltweit](#) | [Europa](#) | [Deutschland](#) | [Hessen](#) | [Waldeck-Frankenberg](#) | [Volkmarken](#)

[Informationen für Besucher](#) | [Bilder](#) | [Grundriss](#) | [Historie](#) | [Literatur](#) | [Links](#)



Klicken Sie in das Bild, um es in voller Größe ansehen zu können!

Allgemeine Informationen

| | |
|--------------------|---|
| Lage | Die vom Kloster Corvey gegen den Mainzer Expansionsdrang gerichtete Burg aus dem 12. Jh. diente zum Schutz des Twiste-Übergangs an der alten Handelsstrasse Fritzlar - Paderborn. Im 13. Jh. wurde die Burg um den noch erhaltenen Wohnturm erweitert. Im 14. Jh. erfolgte der Bau des Bergfrieds auf der Nordseite des Burggeländes und der Bau des spätgotischen Palas, dessen Ruine noch erhalten ist. |
| Nutzung | Falknerei |
| Bau/Zustand | Ruine |
| Typologie | Höhenburg |
| Sehenswert | ⇒ Bergfried ⇒ Wohnturm ⇒ Spätgotischer Palas |
| Bewertung | - |

Informationen für Besucher

| | |
|---|--|
|  | Geografische Lage (GPS) WGS84: 51°24'48.7"N 9°07'48.6"E Höhe: 242 m ü. NN |
|  | Topografische Karte/n Burg Kugelsburg auf der Karte von OpenTopoMap |
|  | Kontaktdaten Burgfalknerei |
|  | Warnhinweise / Besondere Hinweise zur Besichtigung - |
|  | Anfahrt mit dem PKW Von der B3 die Abfahrt Staufenberg-Süd/Rabenau/Allendorf nehmen auf die L3146. Dieser bis Allendorf folgen. Im Ortskern von Allendorf links abbiegen auf die Nordecker Strasse, dieser bis Nordeck folgen. |
|  | Anfahrt mit Bus oder Bahn k.A. |
|  | Wanderung zur Burg - |

Öffnungszeiten

Außenbesichtigung jederzeit möglich.



Eintrittspreise

-



Einschränkungen beim Fotografieren und Filmen

-



Gastronomie auf der Burg

Restaurant "Zur Kugelsburg"



Öffentlicher Rastplatz

-



Übernachtungsmöglichkeit auf der Burg

Keine Übernachtungsmöglichkeit.



Zusatzinformation für Familien mit Kindern







Spielplatz vor dem Restaurant Zur Kugelsburg



Zugänglichkeit für Rollstuhlfahrer


Außenbesichtigung möglich.

Bilder



Klicken Sie in das jeweilige Bild, um es in voller Größe ansehen zu können!

Grundriss



Quelle: F.-W. Krahe - Burgen des deutschen Mittelalters

Historie

| | |
|--------------|--|
| 12. Jh. | Erbauung der Burg als Sicherung eines Twiste-Übergangs (vermutlich durch die Herren von Itter). ¹ Eine andere Quelle geht davon aus, daß die Burg 1196 im Auftrag des Corveyer Abtes Widukind durch die Grafen von Everstein errichtet wurde. |
| Mitte 12.Jh. | Die Burg gelangt durch Heirat an Graf Konrad von Everstein. |
| 19.06.1225 | Erste urkundliche Erwähnung der Burg. |
| 1255 | Erste urkundliche Erwähnung der Burg "Cugelenburg" als Pfand des Grafen Konrad von Everstein. |
| 1260 | Die Burg wird aufgrund von Räubereien der Burgmannen zerstört, jedoch rasch wieder aufgebaut. |
| 1293 | Ende der Zeit, in welcher die Grafen von Everstein auf der Burg saßen. |
| 1304 | Eine Hälfte der Burg wird von der Abtei Corvey an Kurköln verpfändet, das darauffin die Burg verstärkt. |
| 1346-1530 | Die von Papenheim sitzen auf der Burg als Burgmannen. |
| 1474 | Der Erzbishop von Köln verpfändet die Burg und die Stadt Volkmarksen an Landgraf Heinrich III. von Hessen. |
| 1475 | Da die Bevölkerung die Huldigung des Landgrafen verweigert, kommt es zur Belagerung und Einnahme der Stadt. |
| 1477 | Die Stadt wird von der Burg aus beschossen und zur Übergabe gezwungen. |
| 1503 | Alle Anteile der Burg kommen an Kurköln. |
| 1602 | Die Burg wird von kurkölnischen Amtleuten besetzt. |
| 1632 | Stadt und Burg werden von hessischen Truppen besetzt und geplündert. |
| 1758 | Teilweise Zerstörung der Burg durch französische Truppen im 7jährigen Krieg. |
| 1802 | Aufhebung des Kurstaates. |
| 19. Jh. | Die Ruine verfällt zusehends und wird teilweise zur Materialgewinnung abgetragen. |
| 1885 | Die Ruine geht in den Besitz der Stadt Volkmarksen über. Erste Sicherungsarbeiten erfolgen. |

Quelle: Zusammenfassung der unter [Literatur](#) angegebenen Dokumente.

Literatur

Rudolf Knappe - Mittelalterliche Burgen in Hessen | Gudensberg 2000.

Webseiten mit weiterführenden Informationen

-

[zurück nach oben](#) | [zurück zur letzten besuchten Seite](#)

Download diese Seite als [PDF-Datei](#)

Alle Angaben ohne Gewähr! | Die Bilder auf dieser Webseite unterliegen dem Urheberrecht! | Letzte Aktualisierung dieser Seite: 02.11.2018 [SD]

IMPRESSUM

© 2018



Gefällt mir 154



Folgen

309 Follower