



## KÄFERNBURG

[Weltweit](#) | [Europa](#) | [Deutschland](#) | [Thüringen](#) | [Ilm-Kreis](#) | [Arnstadt, OT Angelhausen-Oberndorf](#)

[Informationen für Besucher](#) | [Bilder](#) | [Grundriss](#) | [Historie](#) | [Literatur](#) | [Links](#)











Klicken Sie in das Bild, um es in voller Größe ansehen zu können!

### Allgemeine Informationen

<b>Lage</b>	Die Käfernburg liegt auf dem Schlossberg über dem Ort Oberndorf, ca. 5km südöstlich der Stadt <a href="#">Arnstadt</a> .
<b>Nutzung</b>	Der Burgrest ist ein geschütztes Bodendenkmal und frei begehbar.
<b>Bau/Zustand</b>	Von der Käfernburg ist der Wallgraben sowie geringe Mauerreste erhalten geblieben.
<b>Typologie</b>	Die Käfernburg war neben der <a href="#">Schwarzburg</a> der Stammsitz der Grafen von Käfernburg. Höhenburg - Grafenburg
<b>Sehenswert</b>	⇒ k.A.
<b>Bewertung</b>	k.A.

### Informationen für Besucher

	<b>Geografische Lage (GPS)</b> WGS84: <a href="#">50°49'08.4" N, 10°58'46.7" E</a> Höhe: 383 m ü. NN
	<b>Topografische Karte/n</b> nicht verfügbar
	<b>Kontaktdaten</b> k.A.
	<b>Warnhinweise / Besondere Hinweise zur Besichtigung</b> k.A.
	<b>Anfahrt mit dem PKW</b> Autobahn A71, Abfahrt <a href="#">Arnstadt-Süd</a> , Richtung <a href="#">Arnstadt</a> , links Richtung Angelhausen - Oberndorf, in Oberndorf zur Kirche. Kostenlose Parkmöglichkeiten vor dem Burggelände.
	<b>Anfahrt mit Bus oder Bahn</b> k.A.
	<b>Wanderung zur Burg</b> k.A.
	<b>Öffnungszeiten</b> Besichtigung jederzeit möglich.



**Eintrittspreise**  
kostenlos



**Einschränkungen beim Fotografieren und Filmen**  
ohne Beschränkung



**Gastronomie auf der Burg**  
keine



**Öffentlicher Rastplatz**  
keiner



**Übernachtungsmöglichkeit auf der Burg**  
keine



**Zusatzinformation für Familien mit Kindern**  
k.A.



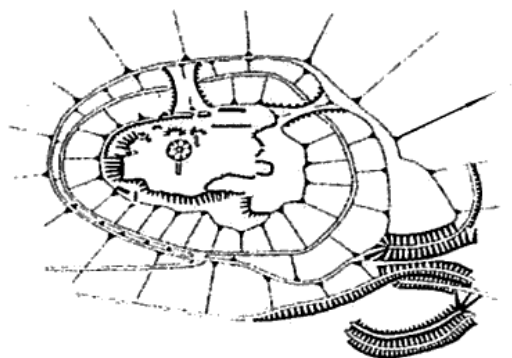
**Zugänglichkeit für Rollstuhlfahrer**  
Für Rollstuhlfahrer nicht erreichbar.

## Bilder



Klicken Sie in das jeweilige Bild, um es in voller Größe ansehen zu können!

## Grundriss



Quelle: Bienert, Thomas - Mittelalterliche Burgen in Thüringen | Gudensberg, 2000 | S. 120  
(durch Autor leicht aktualisiert)

## Historie

08.11.1141	Die Burg wird erstmals urkundlich erwähnt.
1273	Keverinberg genannt.
1385	Nach dem Aussterben der Käfernburger geht die Burg an die Wettiner.
1461	Die Burg geht als Lehen an die Grafen von Schwarzburg.
1661	Abbruch - Verwendung von Steinen am <a href="#">Schloss Neideck</a> in Arnstadt.
16. Jh.	Verfallen.

Quelle: Hinweisschild an der Burg.

## Literatur

Bienert, Thomas - Mittelalterliche Burgen in Thüringen | Gudensberg, 2000 | S. 120.

Köhler, Michael - Thüringer Burgen | Jena, 2003 | S. 150

Neuenfeld, Klaus - Streifzüge durch Thüringer Residenzen | Langenweißbach, 2012 | S. 274 f.

Resch, Regina & Alexander - Thüringer Burgen | Meiningen, 2007 | S. 112

## Webseiten mit weiterführenden Informationen

k.A.

## Änderungshistorie dieser Webseite

[30.01.2021] - Umstellung auf das neue Burgenwelt-Layout.

[16.06.2008] - Neuerstellung.

[zurück nach oben](#) | [zurück zur letzten besuchten Seite](#)

[Download diese Seite als PDF-Datei](#)

Alle Angaben ohne Gewähr! | Die Bilder auf dieser Webseite unterliegen dem Urheberrecht! | Letzte Aktualisierung dieser Seite: 30.01.2021 [CR]

IMPRESSUM

© 2021



[Follow @Burgenwelt](#)



[Teilen](#)

877

[Gefällt](#)