




STADTBEFESTIGUNG BIELEFELD

Weltweit | Europa | Deutschland | Nordrhein-Westfalen | Bielefeld | Bielefeld

Informationen für Besucher | Bilder | Grundriss | Historie | Literatur | Links



Klicken Sie in das Bild, um es in voller Größe ansehen zu können!

Allgemeine Informationen

Von der einst ca. 1500 m langen Stadtbefestigung des erstmals im Jahr 1214 als Stadt erwähnten Ortes Bielefeld, sind nur die Ruine eines Schalenturms (Kesselstrasse) und zwei kürzere Mauerstücke (Am Bach & zwischen Kreuzstrasse und Kunsthalle) erhalten geblieben.

Aus der Neustädter Stadtmauer ist der Turm (Kesselstrasse) der einzige erhaltene Zeugniss der mittelalterlichen Stadtbefestigung. Das Erdboden Niveau liegt heute höher als in der Erbauungszeit im 14. Jh., so dass die Schießluken sich auf Erdniveau befinden, als im Obergeschoss.

Informationen für Besucher

GPS

Geografische Lage (GPS)WGS84: [52° 0'56.33"N 8°31'49.52"E](#) (Standort der Turmruine)

Höhe: ca. 120-130 m ü. NN

**Topografische Karte/n**

nicht verfügbar

**Kontaktdaten**

nicht verfügbar

**Warnhinweise / Besondere Hinweise zur Besichtigung**

keine

**Anfahrt mit dem PKW**

Die Autobahn A2 an der Ausfahrt Bielefeld-Zentrum verlassen und dann über die Detmolder Strasse (B66) mehrere km in Richtung Zentrum fahren.
Kostenpflichtige und kostenlose Parkplätze im Stadtgebiet.

**Anfahrt mit Bus oder Bahn**

Mit den Stadtbahnlinien 1 und 2 bis zur Haltestelle Landgericht fahren, dann bergan zur Kesselstrasse gehen oder bergab zur Strasse Am Bach.

**Wanderung zur Burg**

k.A.

**Öffnungszeiten**

ohne Beschränkung



Eintrittspreise
kostenlos



Einschränkungen beim Fotografieren und Filmen
ohne Beschränkung



Gastronomie auf der Burg
keine



Öffentlicher Rastplatz
keiner



Übernachtungsmöglichkeit auf der Burg
keine



Zusatzinformation für Familien mit Kindern
k.A.



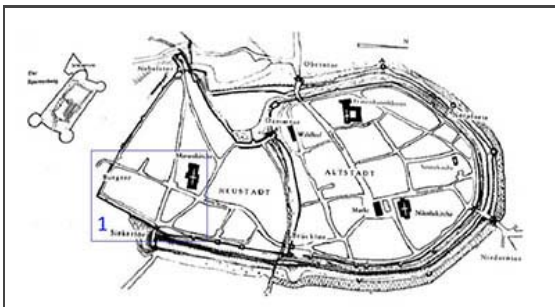
Zugänglichkeit für Rollstuhlfahrer
zugänglich

Bilder



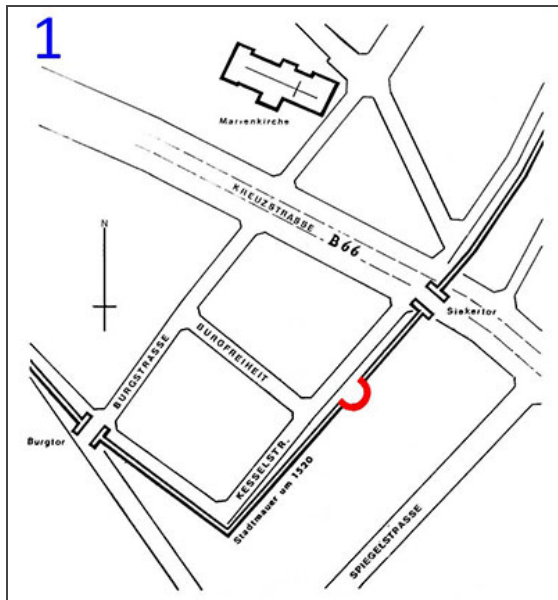
Klicken Sie in das jeweilige Bild, um es in voller Größe ansehen zu können!

Grundriss



Klicken Sie in das Bild, um es in voller Größe ansehen zu können!

Quelle: Hinweistafel | Aufgenommen 2014.



Klicken Sie in das Bild, um es in voller Größe ansehen zu können!

Quelle: Hinweistafel am Turm | Aufgenommen 2018.

Historie

1214	Erste Erwähnung von Bielefeld als Stadt. Die Altstadt besteht.
13./14. Jh.	Zwischen der Altstadt und der <u>Burg</u> entsteht die Neustadt. Sie wird, wie auch die Altstadt, mit Mauern und Gräben umgeben. Nur am Berghang zur Burg hin, wird auf einen Graben verzichtet. Die Mauer hatte eine Höhe von 8 m und besaß halbrunde und viereckige Türme.
16. Jh.	Die Stadtbefestigung ist noch in Funktion.
17./18. Jh.	Die Mauern werden tw. als Rückwände für Hausbauten genutzt.
19. Jh.	Die Stadtbefestigung verfällt.
nach 1945	Die letzten Reste der Stadtmauer werden abgetragen.

Quelle: Hinweistafel am Schalenturm in der Kesselstrasse | Aufgenommen 2014.

Literatur

Sigler, Sebastian & Friedrich Korte - Bielefeld und die Grafen von Ravensberg: Die Gründungsepoche von 1214 bis 1346 | Bielefeld, 2014.

Webseiten mit weiterführenden Informationen

-

[zurück nach oben](#) | [zurück zur letzten besuchten Seite](#)

[Download diese Seite als PDF-Datei](#)

Alle Angaben ohne Gewähr! | Die Bilder auf dieser Webseite unterliegen dem Urheberrecht! | Letzte Aktualisierung dieser Seite: 04.11.2018 [SD]